Příloha k č. j. MD-46658/2026-940/4 ze dne 21. 8. 2026, situace

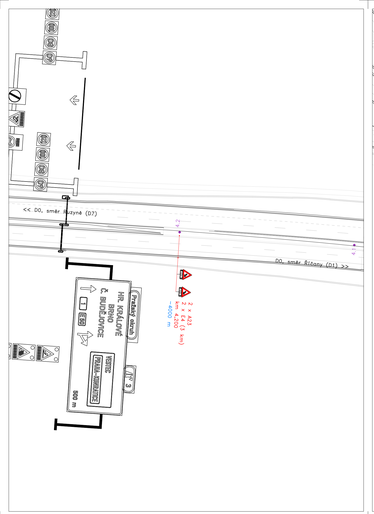

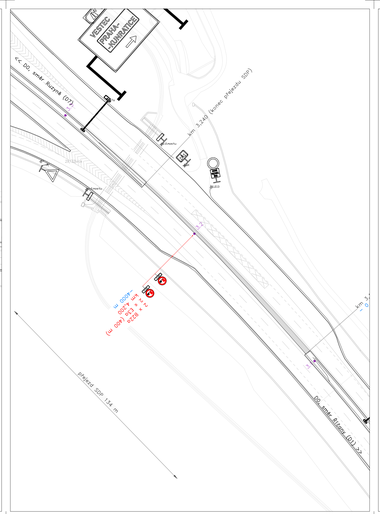

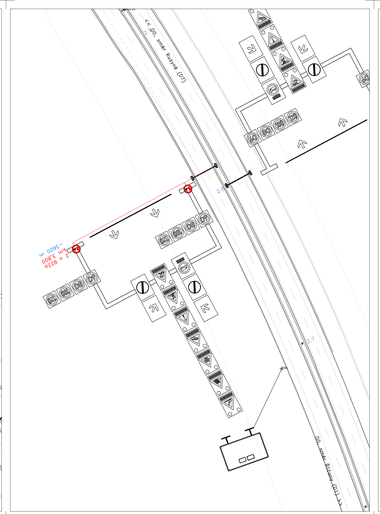

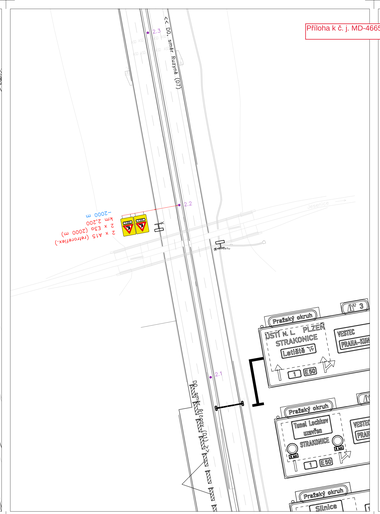

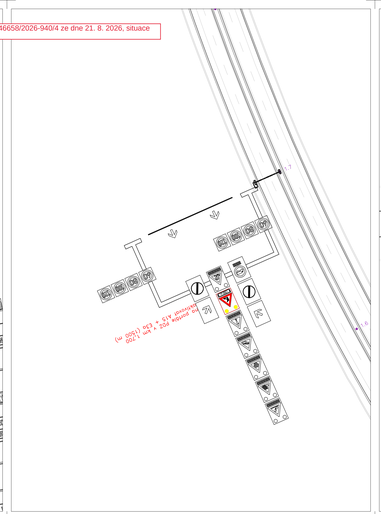

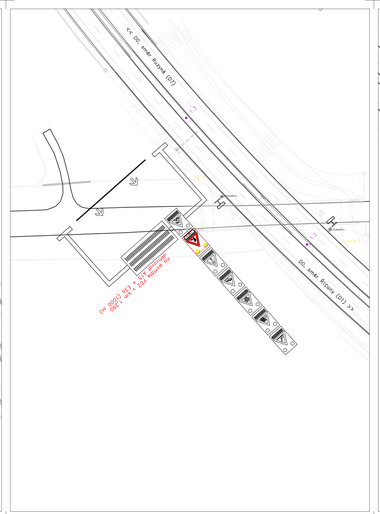

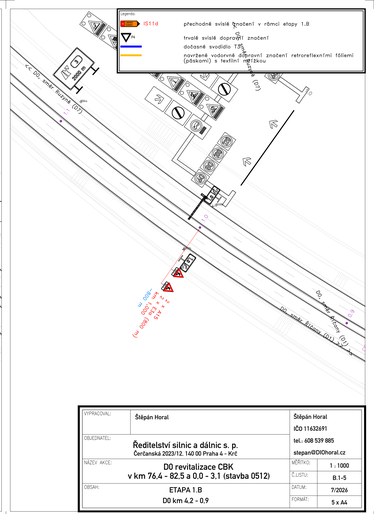

VYPRACOVAL:	Štěpán Horal	Štěpán Horal IČO 11432691	
OBJEDNATEL:	Ředitelství silnic a dálnic s. p. Čerčanská 2023/12, 140 00 Praha 4 - Krč	tel.: 608 539 885 stepan@OIOhoral.cz	
NÁZEV AKCE:	D0 revitalizace CBK v km 76,4 - 82,5 a 0,0 - 3,1 (stavba 0512)	MĚŘÍTKO:	1 : 1000
		PLÁN:	B.1-5
OBSAH:	ETAPA 1.B D0 km 4,2 - 0,9	DATUM:	7/2026
		FORMÁT:	5 x A4

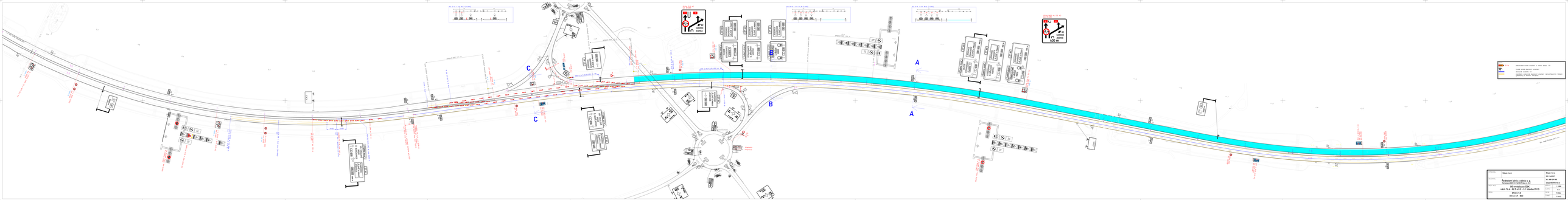
A
B
C
Stopa trasy
Jiří Cajzek
ing. JAN ZIP 0600
Realizační výkres a detail v. p.
Technická infrastruktura
Jižní rychlostní silnice (JRK)
v km 76,4 - 82,5 v 0.0 - 3.11 intervalu (2012)
Etapa I.a
Stříbro 111 - 80.2
Stříbro
Stříbro - Horní Kozolupy
Stříbro - Horní Kozolupy
Stříbro - Horní Kozolupy

Legenda:

IS11d	přechodné svislé značení v rámci etapy 1.B
P4	trvalé svislé dopravní značení
	dočasné svodidlo T3
	navržené vodorovné dopravní značení retroreflexními fóliemi (páskami) s textilní mřížkou

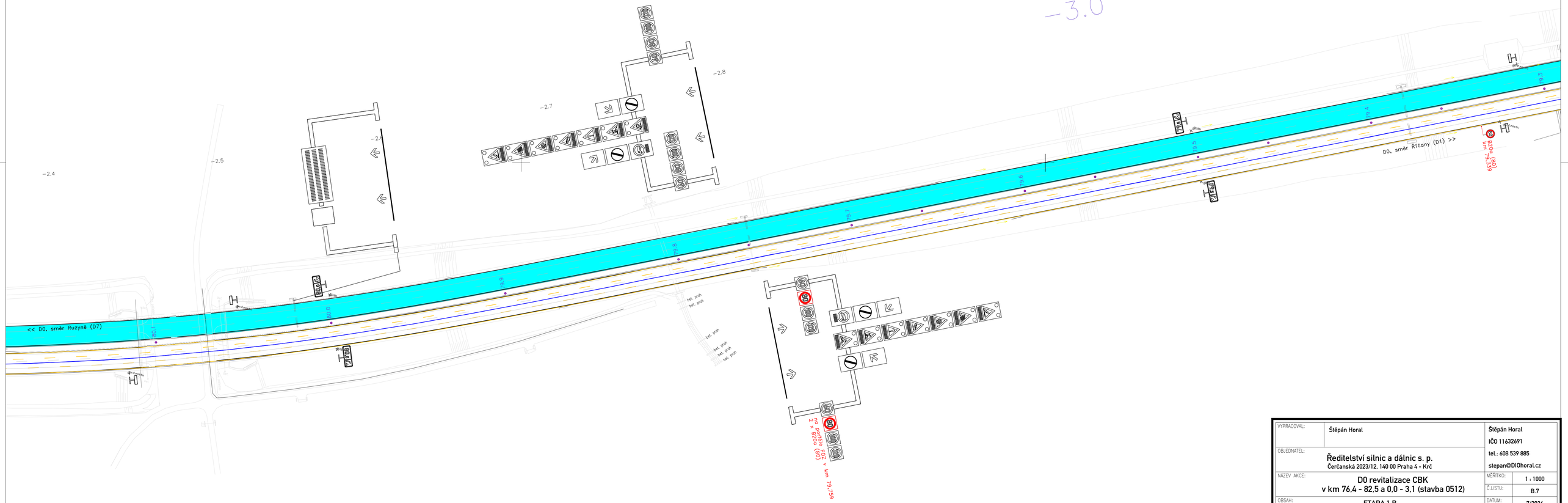

VYPRACOVAL:	Štěpán Horal	Štěpán Horal IČO 11632691 tel.: 608 539 885 stepan@DIOhoral.cz	
OBJEDNATEL:	Ředitelství silnic a dálnic s. p. Čerčanská 2023/12, 140 00 Praha 4 - Krč		
NÁZEV AKCE:	D0 revitalizace CBK v km 76,4 - 82,5 a 0,0 - 3,1 (stavba 0512)	MĚŘÍTKO:	1 : 1000
		Č.LISTU:	B.7
OBSAH:	ETAPA 1.B D0 km 80,1 - 79,3	DATUM:	7/2026
		FORMÁT:	3 x A3

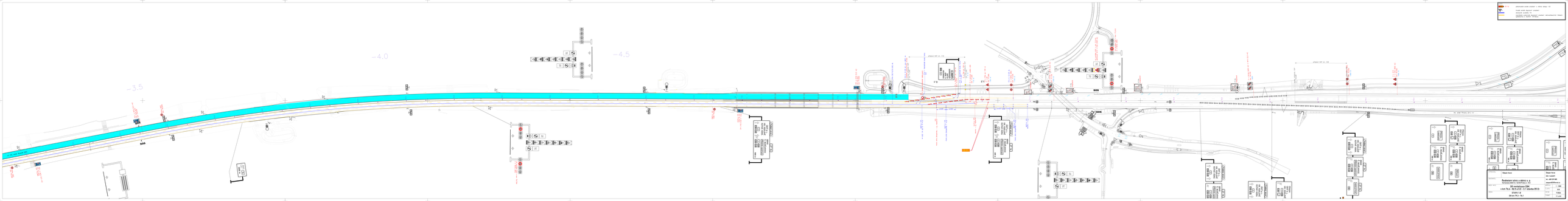
ПРОЕКТНЫЙ ОСЕВОЙ ПОДЪЕЗД К ПЕРМИ ПОРЯД. 1-2
ОСЕВОЙ ПОДЪЕЗД ВЫЕЗДНОЙ ПОЛОВИНЫ
ПРОЕКТНЫЙ ОСЕВОЙ ПОДЪЕЗД ВЪЕЗДНОЙ ПОЛОВИНЫ ПРОЕКТНЫЙ ОСЕВОЙ ПОДЪЕЗД
ПРОЕКТНЫЙ ОСЕВОЙ ПОДЪЕЗД К ПЕРМИ ПОРЯД. 1-2
-3.5
-4.0
-4.5
ПРОЕКТНЫЙ ОСЕВОЙ ПОДЪЕЗД К ПЕРМИ ПОРЯД. 1-2

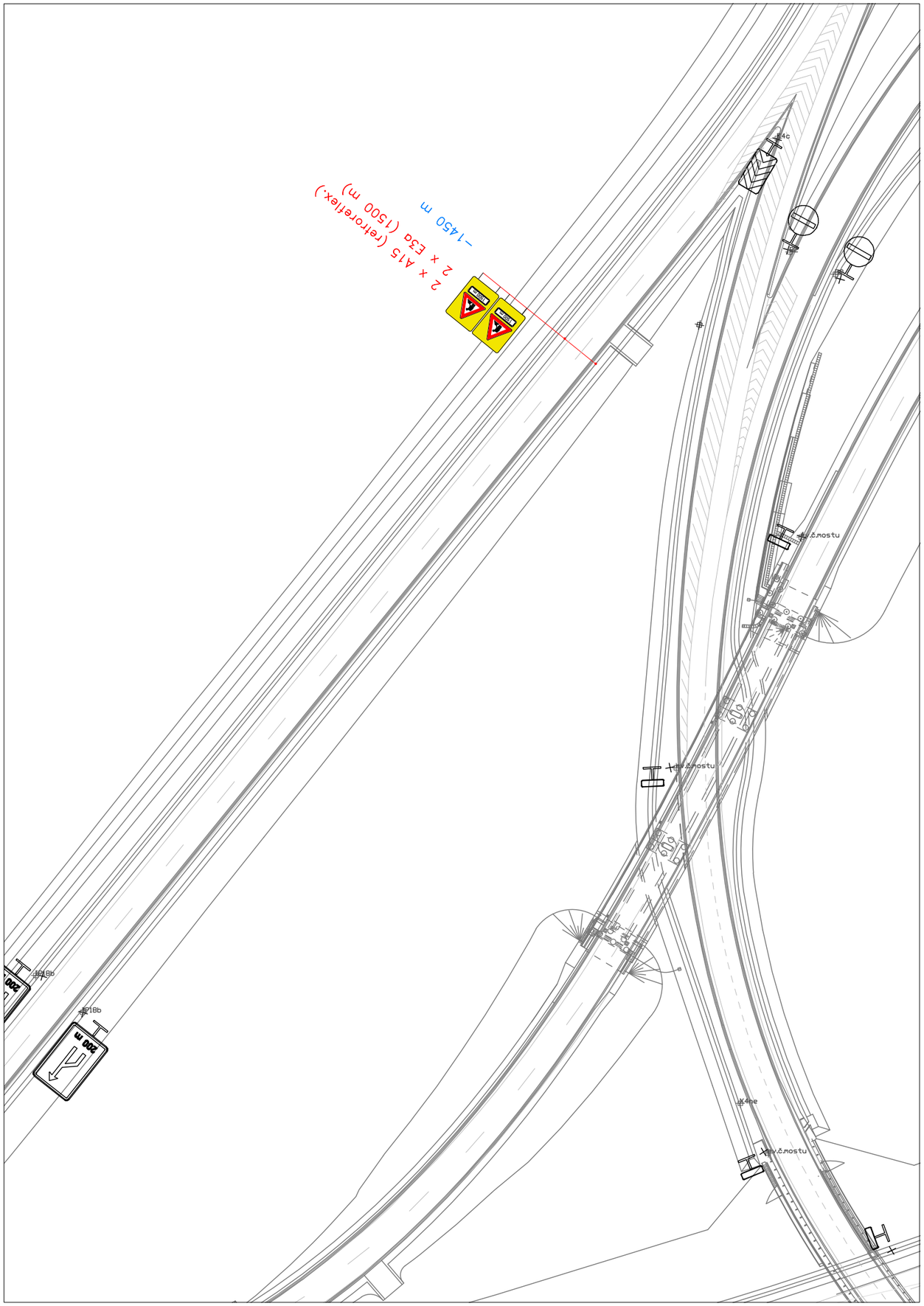

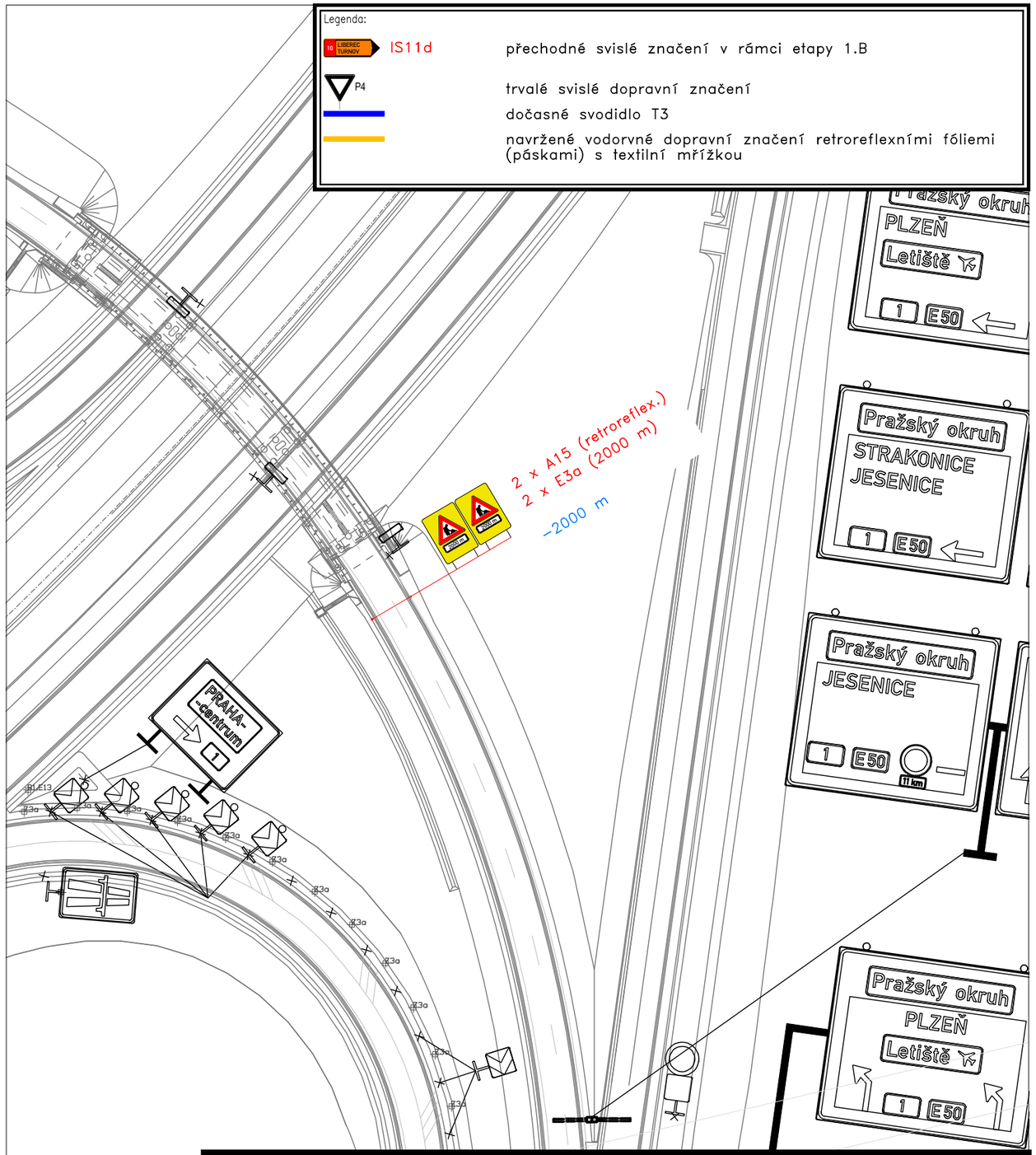

VYPRACOVAL:	Štěpán Horal	Štěpán Horal IČO 11632691 tel.: 608 539 885 stepan@DIOhoral.cz	
OBJEDNATEL:	Ředitelství silnic a dálnic s. p. Čerčanská 2023/12, 140 00 Praha 4 - Krč		
NÁZEV AKCE:	D0 revitalizace CBK v km 76,4 - 82,5 a 0,0 - 3,1 (stavba 0512)	MĚŘÍTKO:	1 : 1000
		Č.LISTU:	B.9-10
OBSAH:	ETAPA 1.B MÚK 76 Modletice	DATUM:	7/2026
		FORMÁT:	A3

Legenda:

IS11d — přechodné svislé značení v rámci etapy 2.A

IS4 — trvalé svislé dopravní značení

objízdná trasa za uzavřený nájezd Jesenice >> Brno

Na losích

PP Cholupická bažantnice

D0

Na kameni

V mokrém

Na hranicích

Libušský p.

Pod kovárnou

Na terase

Hodkovice

Šátalka

voj.

zdrav.

soc.

hř.

K vrbici

U lávky

Za zdmi

U svaté Anny

Pražský okruh

IS11b (BRNO)

IP22

VYPRACOVAL:	Štěpán Horal	Štěpán Horal IČO 11632691	
OBJEDNATEL:	Ředitelství silnic a dálnic s. p. Čerčanská 2023/12, 140 00 Praha 4 - Krč	tel.: 608 539 885 stepan@DIOhoral.cz	
NÁZEV AKCE:	D0 revitalizace CBK v km 76,4 - 82,5 a 0,0 - 3,1 (stavba 0512)	MĚŘÍTKO:	1 : 25000
		Č.LISTU:	B.13
OBSAH:	ETAPA 1.B OBJÍZDNÁ TRASA	DATUM:	7/2026
		FORMÁT:	A3

Uvedené výřezy platí pro etapu B;

- Etapa 1.B zahrnuje grinding CB krytu a opravu AB krytu PJP v km 77,81 až 82,00.
- Etapa 2.B zahrnuje grinding CB krytu a opravu AB krytu LJP v km 76,61 až 81,51.

Všechny výřezy jsou zobrazeny v měřítku 1:1000.

částečně uzavřený úsek D0

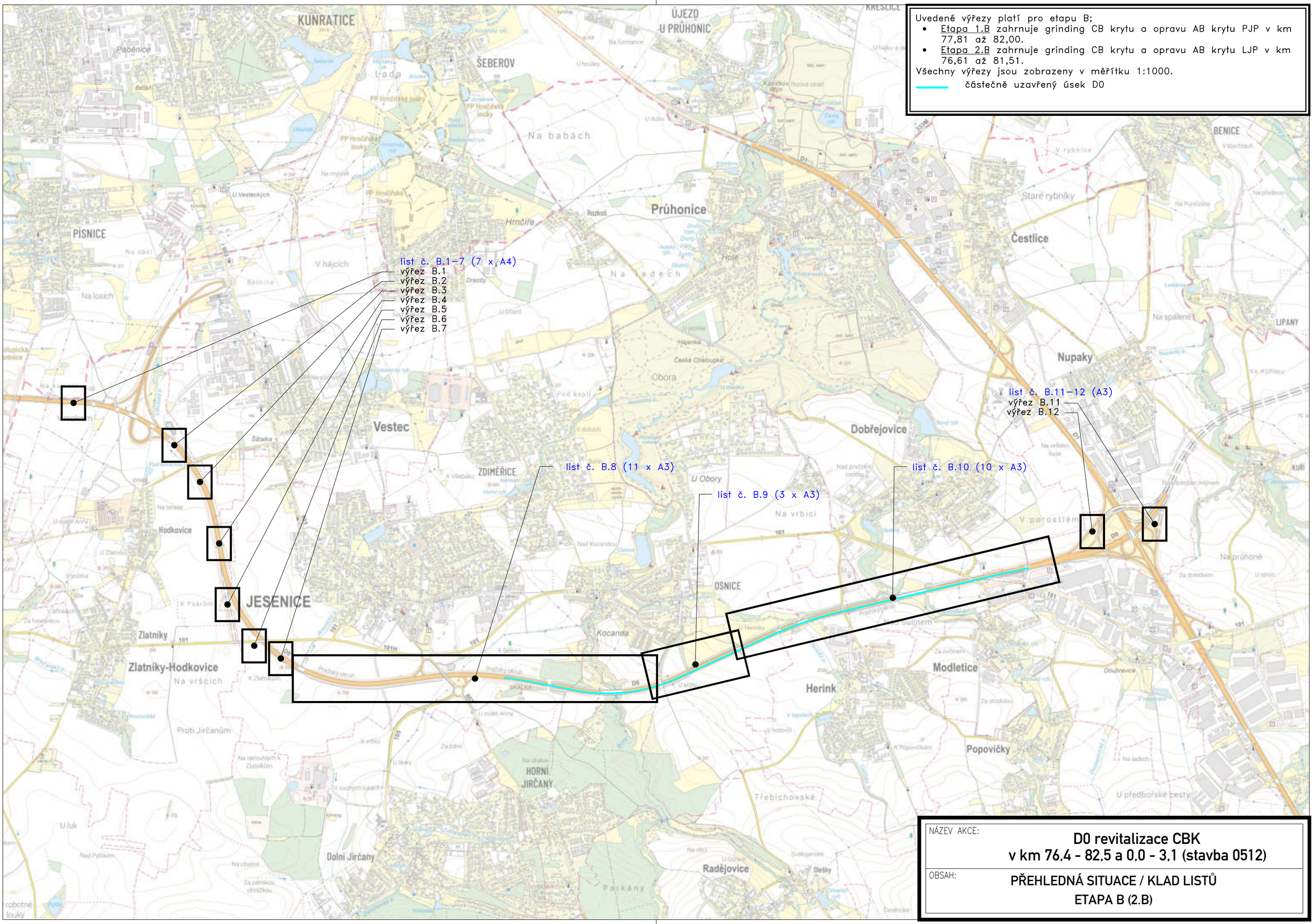

NÁZEV AKCE:

D0 revitalizace CBK
v km 76,4 - 82,5 a 0,0 - 3,1 (stavba 0512)

OBSAH:

PŘEHLEDNÁ SITUACE / KLAD LISTŮ
ETAPA B (2.B)

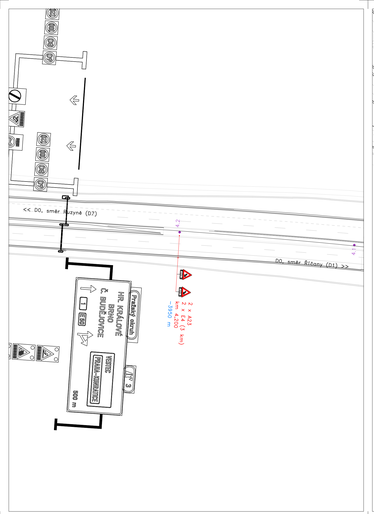

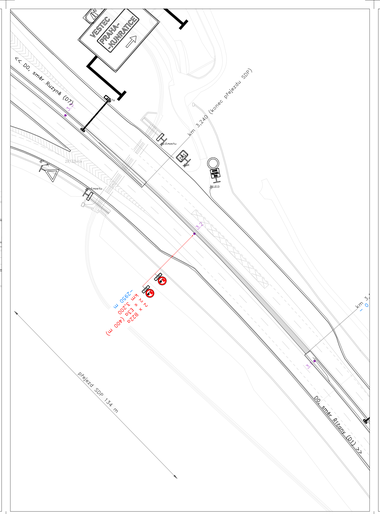

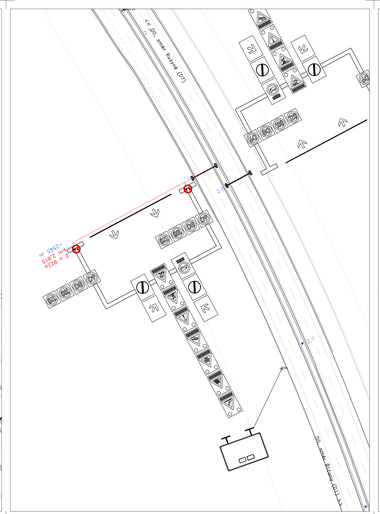

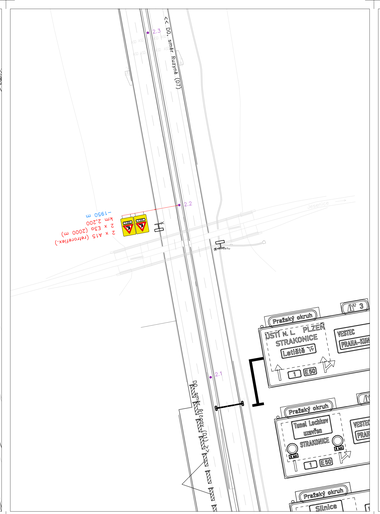

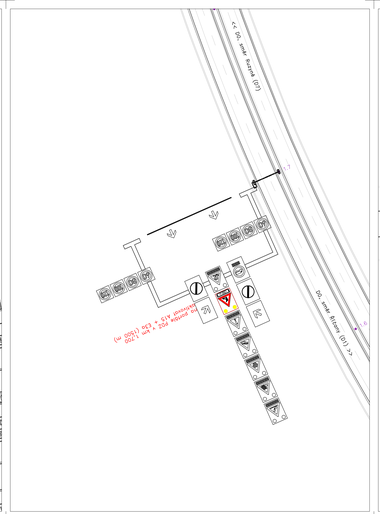

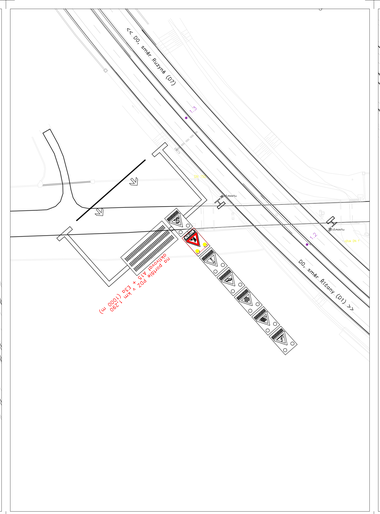

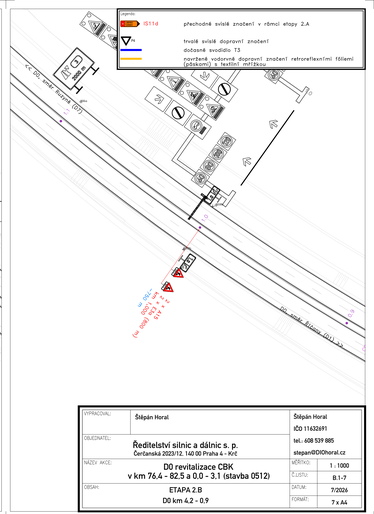

VYPRACOVAL:	Štěpán Horal	Štěpán Horal IČO 11432691	
OBJEDNATEL:	Ředitelství silnic a dálnic s. p. Čerčanská 2023/12, 140 00 Praha 4 - Krč	tel.: 608 539 885 stepan@OIOhoral.cz	
NÁZEV AKCE:	D0 revitalizace CBK v km 76,4 - 82,5 a 0,0 - 3,1 (stavba 0512)	MĚŘÍTKO:	1 : 1000
		PLÁNŠ:	B.1-7
OBSAH:	ETAPA 2.B D0 km 4,2 - 0,9	DATUM:	7/2026
		FORMÁT:	7 x A4

ZHOTOVITEL	Stapa-Hard	Stapa-Hard
		Jiří Lipert
PROJEKTANT		ev. ČKAIT 0011
		Jiří Lipert
ZODP. PROJ.		ev. ČKAIT 0011
		Jiří Lipert
STUPEŇ	Realizační výkresy a dílenské výkresy	DATUM
		11/21
	Jižní tangenta Liberec	MĚŘÍTKO
	v km 7+4 - 12,3 v 0,5 - 3,1 (mimo DK12)	1:1
	STAVBA	PŘÍLOHA
	2014-11-11 - 46.1	1

Legenda:

IS11d	přechodné svislé značení v rámci etapy 2.A
TS	trvalé svislé dopravní značení
	dočasné svodidlo T3
	navržené vodorovné dopravní značení retroreflexními fóliemi (páskami) s textilní mřížkou

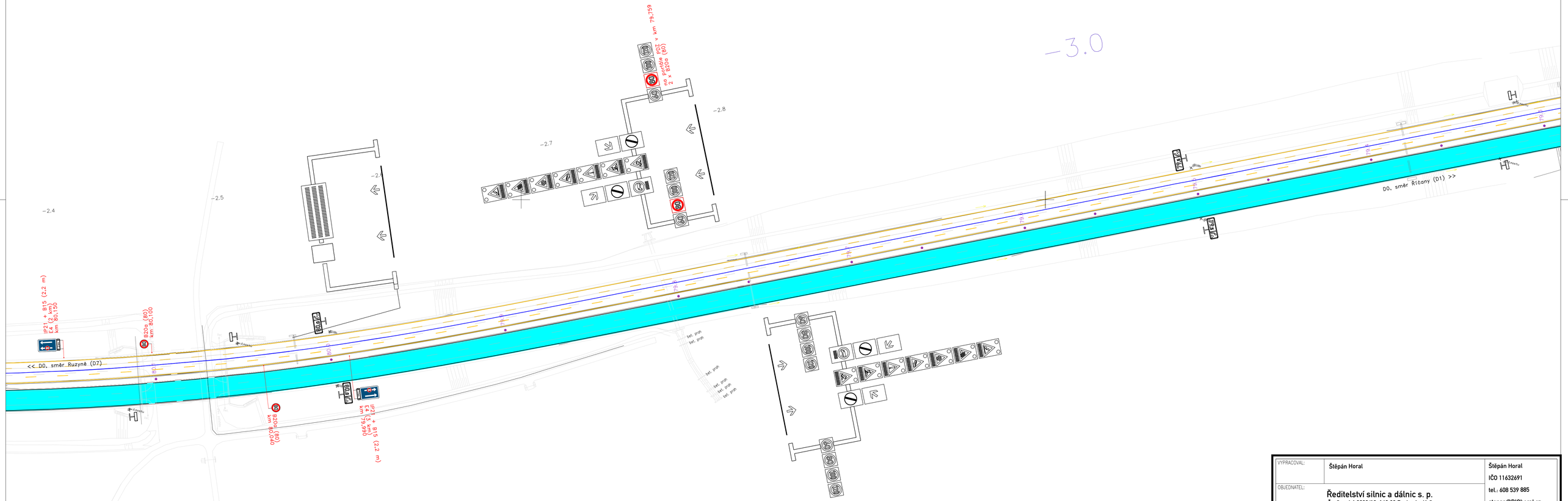

VYPRACOVAL:	Štěpán Horal	Štěpán Horal IČO 11632691 tel.: 608 539 885 stepan@DIOhoral.cz	
OBJEDNATEL:	Ředitelství silnic a dálnic s. p. Čerčanská 2023/12, 140 00 Praha 4 - Krč		
NÁZEV AKCE:	D0 revitalizace CBK v km 76,4 - 82,5 a 0,0 - 3,1 (stavba 0512)	MĚŘÍTKO:	1 : 1000
		Č.LISTU:	B.9
OBSAH:	ETAPA 2.B D0 km 80,1 - 79,3	DATUM:	7/2026
		FORMÁT:	3 x A3

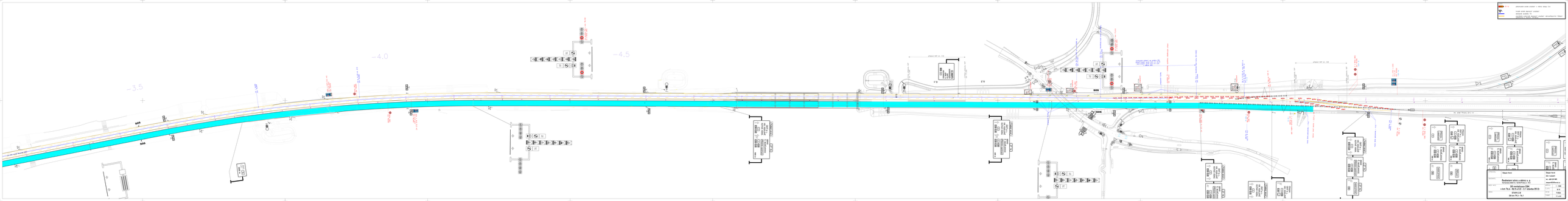
Проектная линия колеи 1 Main line 1.1
Линия нижнего строения
Line of the lower structure
Линия стыка верхнего строения с нижним строением
Joining line of the upper structure with the lower structure
Линия верхнего строения
Line of the upper structure
Линия стыка верхнего строения с нижним строением
Joining line of the upper structure with the lower structure
Линия нижнего строения
Line of the lower structure

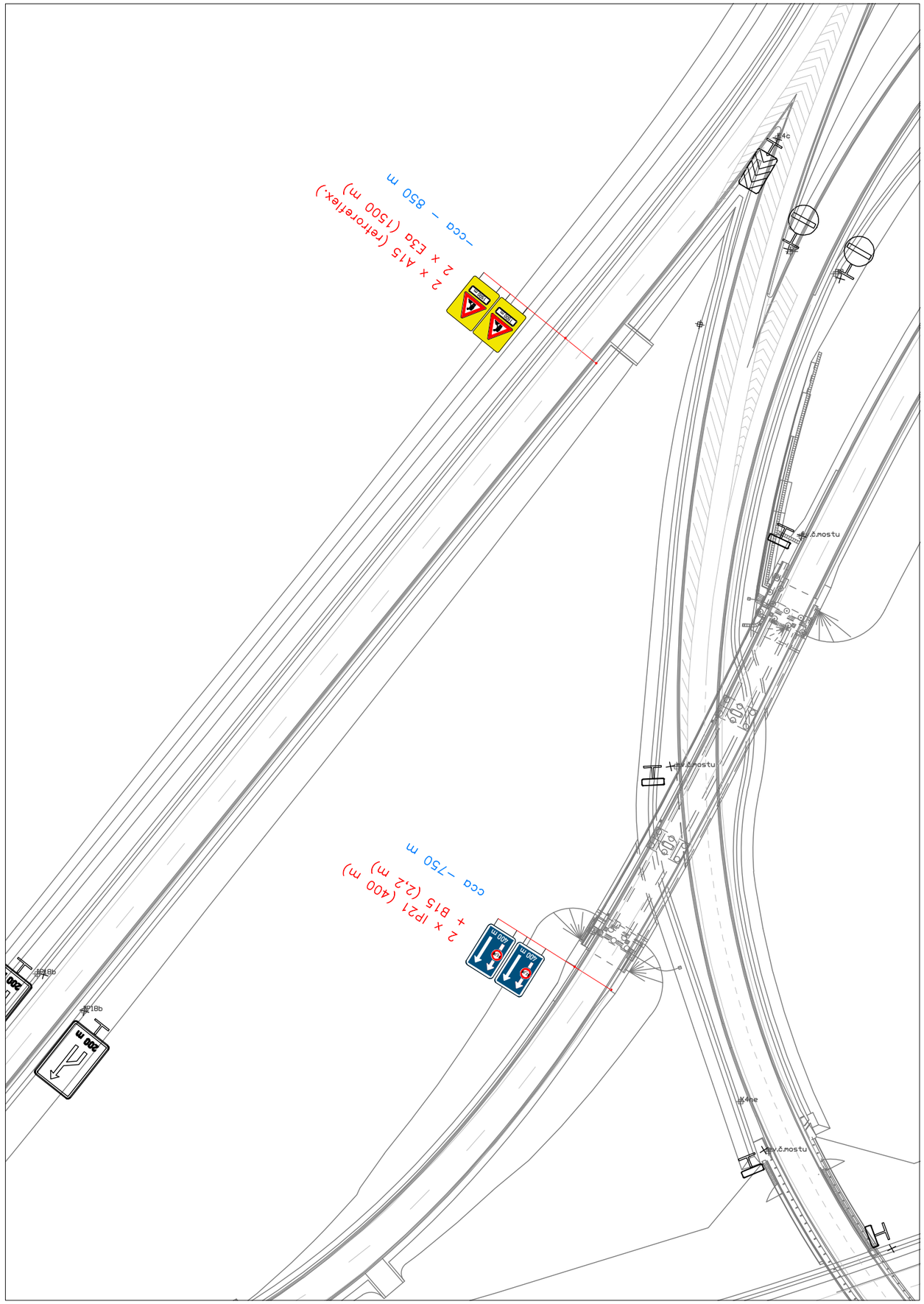

Legenda:

IS11d	přechodné svislé značení v rámci etapy 2.A
P4	trvalé svislé dopravní značení
	dočasné svodidlo T3
	navržené vodorvné dopravní značení retroreflexními fóliemi (páskami) s textilní mřížkou

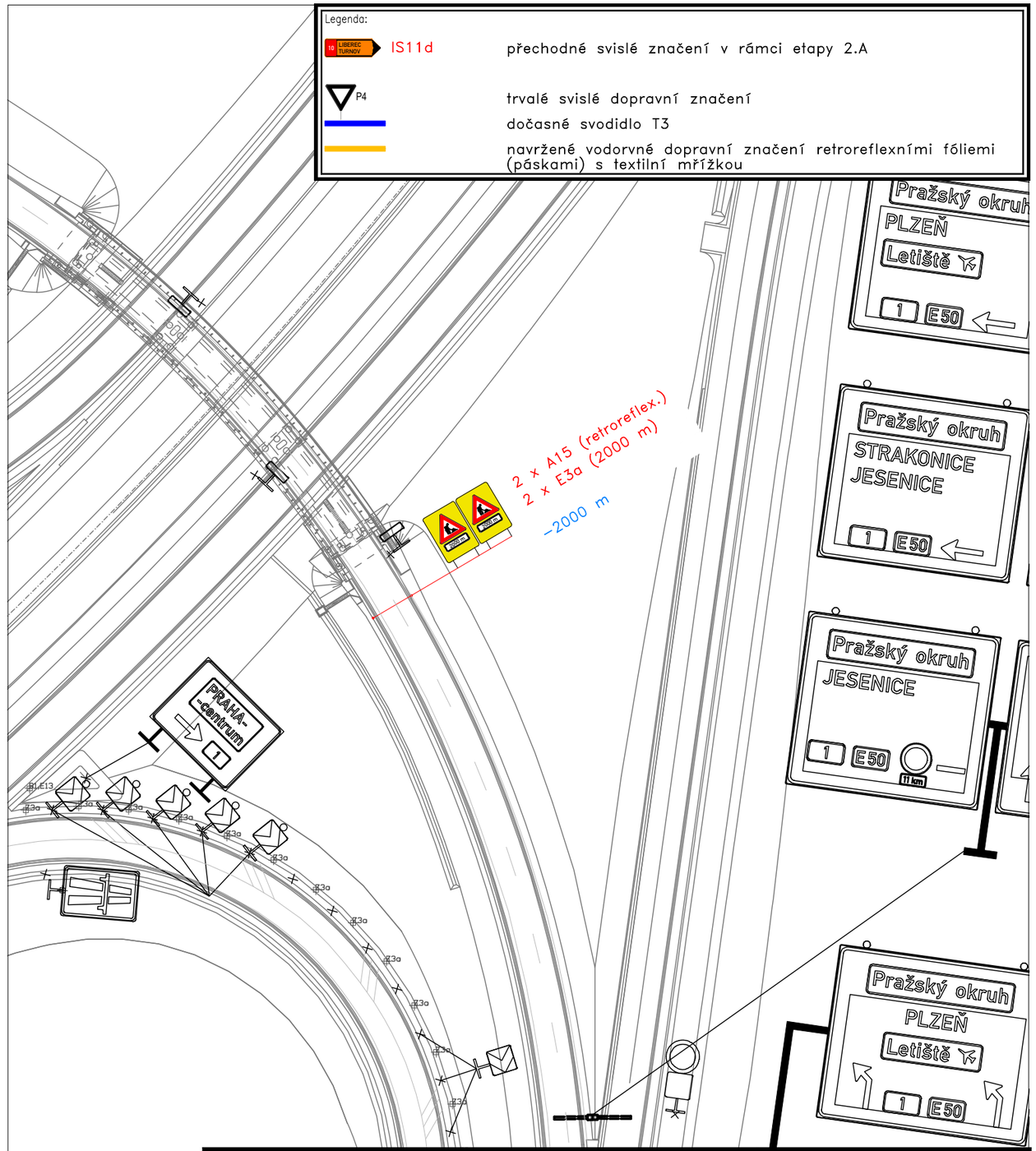

VYPRACOVAL:	Štěpán Horal	Štěpán Horal IČO 11632691 tel.: 608 539 885 stepan@DIOhoral.cz	
OBJEDNATEL:	Ředitelství silnic a dálnic s. p. Čerčanská 2023/12, 140 00 Praha 4 - Krč		
NÁZEV AKCE:	D0 revitalizace CBK v km 76,4 - 82,5 a 0,0 - 3,1 (stavba 0512)	MĚŘÍTKO:	1 : 1000
		Č.LISTU:	B.11-12
OBSAH:	ETAPA 2.B MÚK 76 Modletice	DATUM:	7/2026
		FORMÁT:	A3