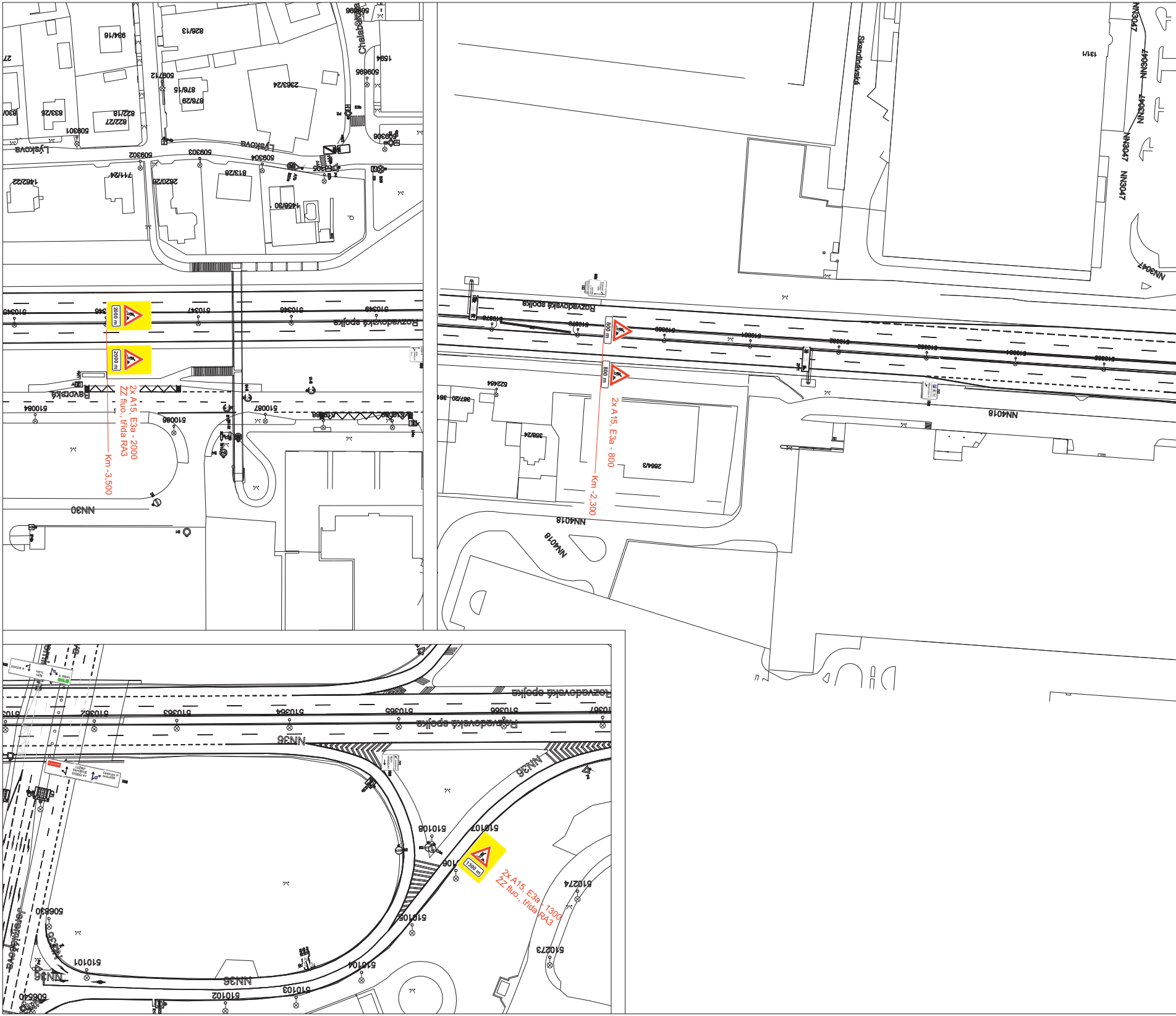
Rozvadovská spojka
Lýskova
Skandinávská
2000 m
2x A15, E3a - 2000
ZZ fluo., třída RA3
Km -3,500
800 m
2x A15, E3a - 800
Km -2,300
NN4018
NN30
NN36
NN3047
1300 m
2x A15, E3a - 1300
ZZ fluo., třída RA3

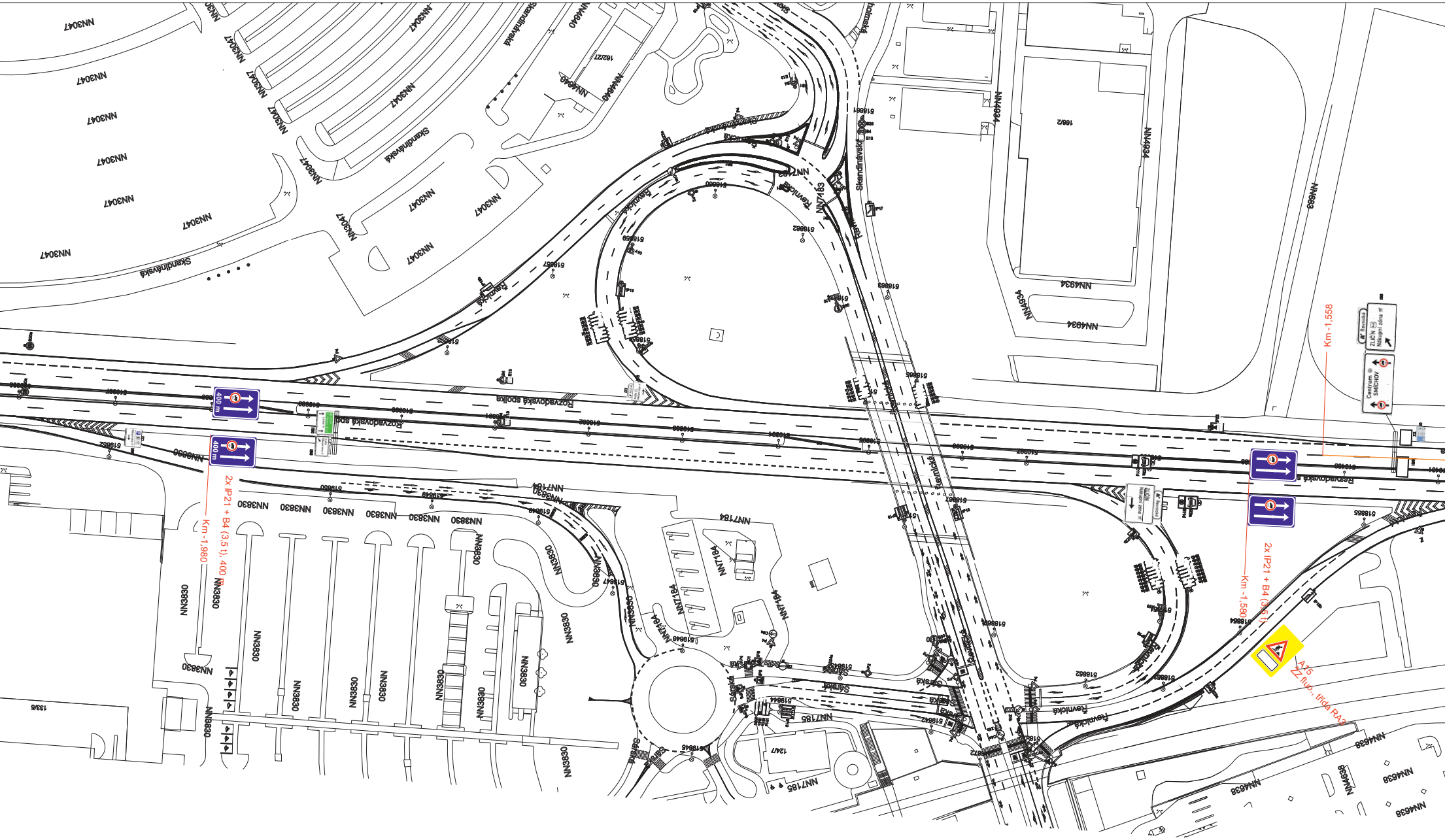
Km -1,558
Km -1,980
2x IP21 + B4 (3,5 t), 400 m
Km -1,580
2x IP21 + B4 (3,5 t)
A15
ZZ fluo., třída RA3
400 m
400 m
Řevnická
ZLIČÍN
Nákupní zóna
Centrum
SMÍCHOV
Rozvadovská spojka
Skandinávská
Řevnická
Šárská
NN3047
NN3830
NN4934
NN7184
NN7185
NN4638
NN7183
NN4640
NN689
1662
12/47
133/5

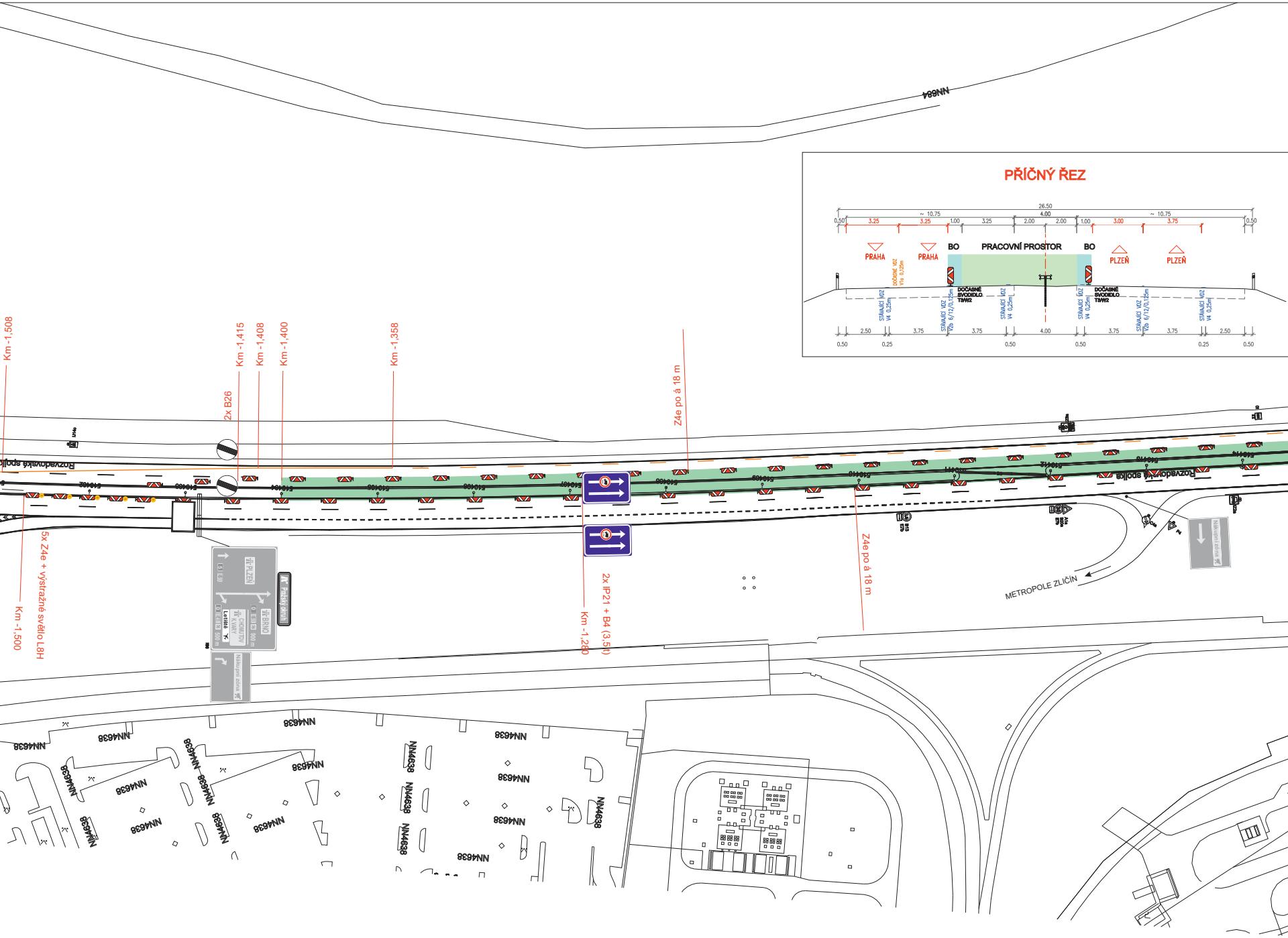
PŘÍČNÝ ŘEZ
26.50
~ 10.75
4.00
~ 10.75
0.50
3.25
3.25
1.00
3.25
2.00
2.00
1.00
3.00
3.75
0.50
PRAHA
PRAHA
BO
PRACOVNÍ PROSTOR
BO
PLZEŇ
PLZEŇ
DOČASNÉ VDZ V1a 0,125m
DOČASNÉ SVODIDLO T3/W2
DOČASNÉ SVODIDLO T3/W2
STÁVAJÍCÍ VDZ V4 0,25m
STÁVAJÍCÍ VDZ V2b 6/12/0,125m
STÁVAJÍCÍ VDZ V4 0,25m
STÁVAJÍCÍ VDZ V4 0,25m
STÁVAJÍCÍ VDZ V2b 6/12/0,125m
STÁVAJÍCÍ VDZ V4 0,25m
2.50
3.75
3.75
4.00
3.75
3.75
2.50
0.50
0.25
0.50
0.50
0.25
0.50
NN684
Km -1,508
Km -1,415
Km -1,408
Km -1,400
Km -1,358
2x B26
Z4e po á 18 m
Rozvadovská spojka
Rozvadovská spojka
5x Z4e + výstražné světlo L8H
Km -1,500
Km -1,280
2x IP21 + B4 (3,5t)
Z4e po á 18 m
PLZEŇ
BRNO
CHOMUTOV
Letiště
Nákupní zóna
Nákupní zóna
METROPOLE ZLIČÍN
NN4638
NN4638
NN4638
NN4638
NN4638
NN4638
NN4638
NN4638
NN4638
NN4638
NN4638
NN4638
NN4638
NN4638
NN4638
NN4638

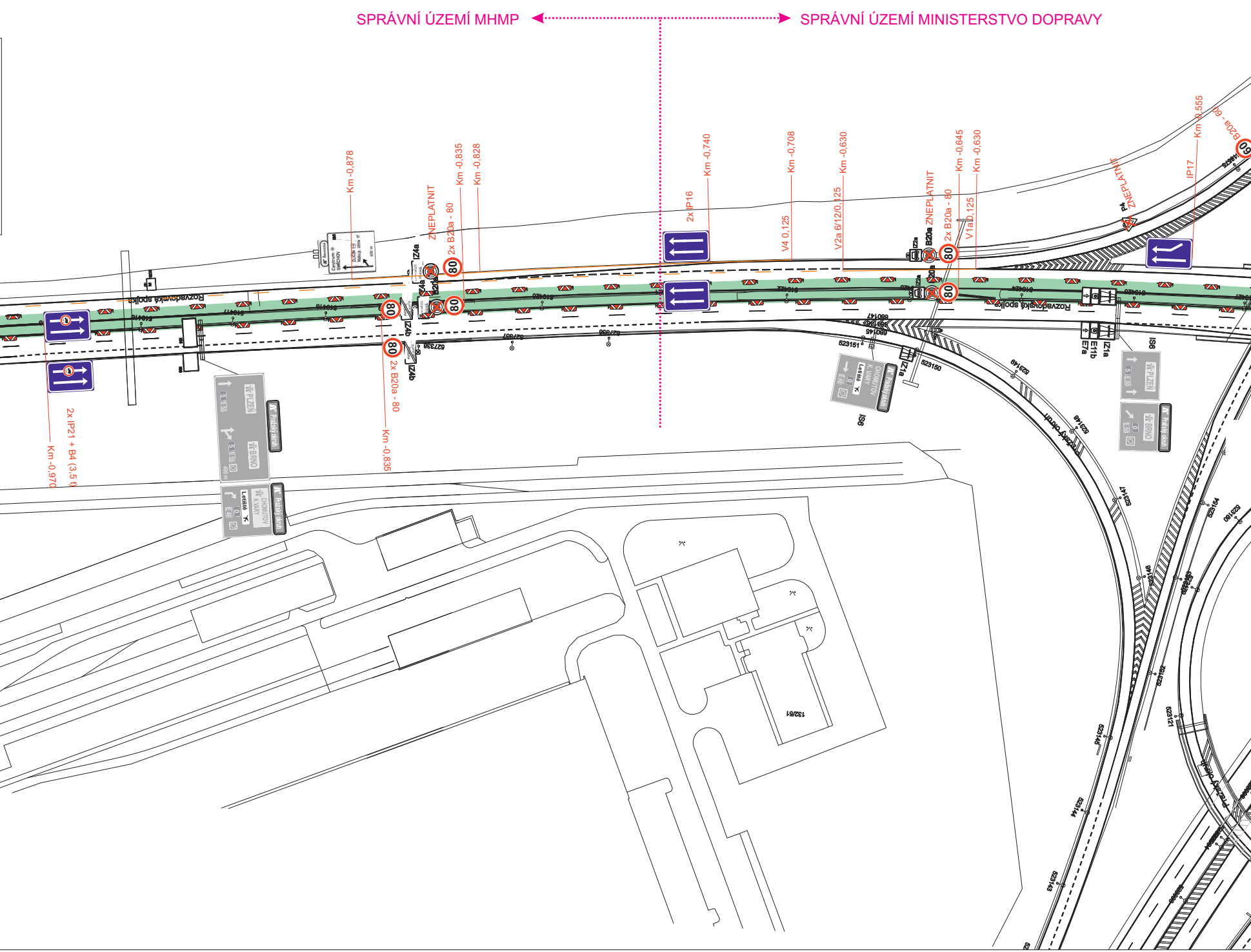
SPRÁVNÍ ÚZEMÍ MHMP
SPRÁVNÍ ÚZEMÍ MINISTERSTVO DOPRAVY
Km -0,878
ZNEPLATNIT
2x B20a - 80
Km -0,835
Km -0,828
2x IP16
Km -0,740
V4 0,125
Km -0,708
V2a 6/12/0,125
Km -0,630
ZNEPLATNIT
2x B20a - 80
Km -0,645
V1a 0,125
Km -0,630
ZNEPLATNIT
IP17
Km -0,555
B20a - 60
60
80
IZ4a
IZ4b
IZ2a
IZ1a
IS6
E11b
E7a
P4
2x IP21 + B4 (3,5 t)
Km -0,970
2x B20a - 80
Km -0,835
Rozvadovská spojka
Pražský okruh
PLZEŇ
BRNO
CHOMUTOV
K. VARY
Letiště
Centrum
SMÍCHOV
132/51
523151
523150
523149
523148
523147
523146
523145
523144
523143
523152
523121
523154
523160
527336
527337
527338

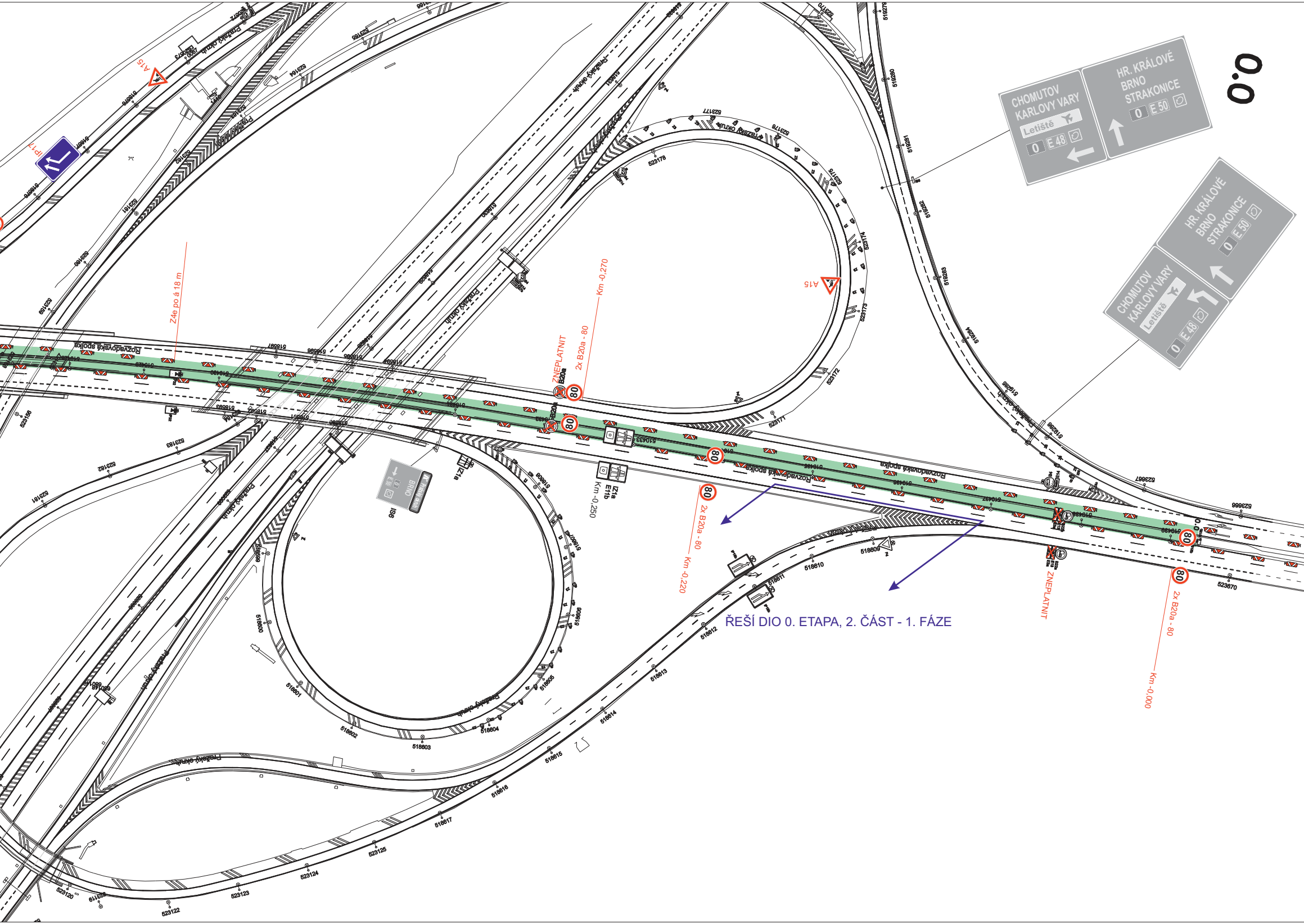
0.0
CHOMUTOV
KARLOVY VARY
Letiště
0 E48
HR. KRÁLOVÉ
BRNO
STRAKONICE
0 E50
IP17
A15
Z4e po á 18 m
ZNEPLATNIT
2x B20a - 80
Km -0.270
Km -0.250
IZ1a
E11b
2x B20a - 80
Km -0.220
ZNEPLATNIT
2x B20a - 80
Km -0.000
ŘEŠÍ DIO 0. ETAPA, 2. ČÁST - 1. FÁZE
Pražský okruh
Rozvadovská spojka
BRNO
IS6
80

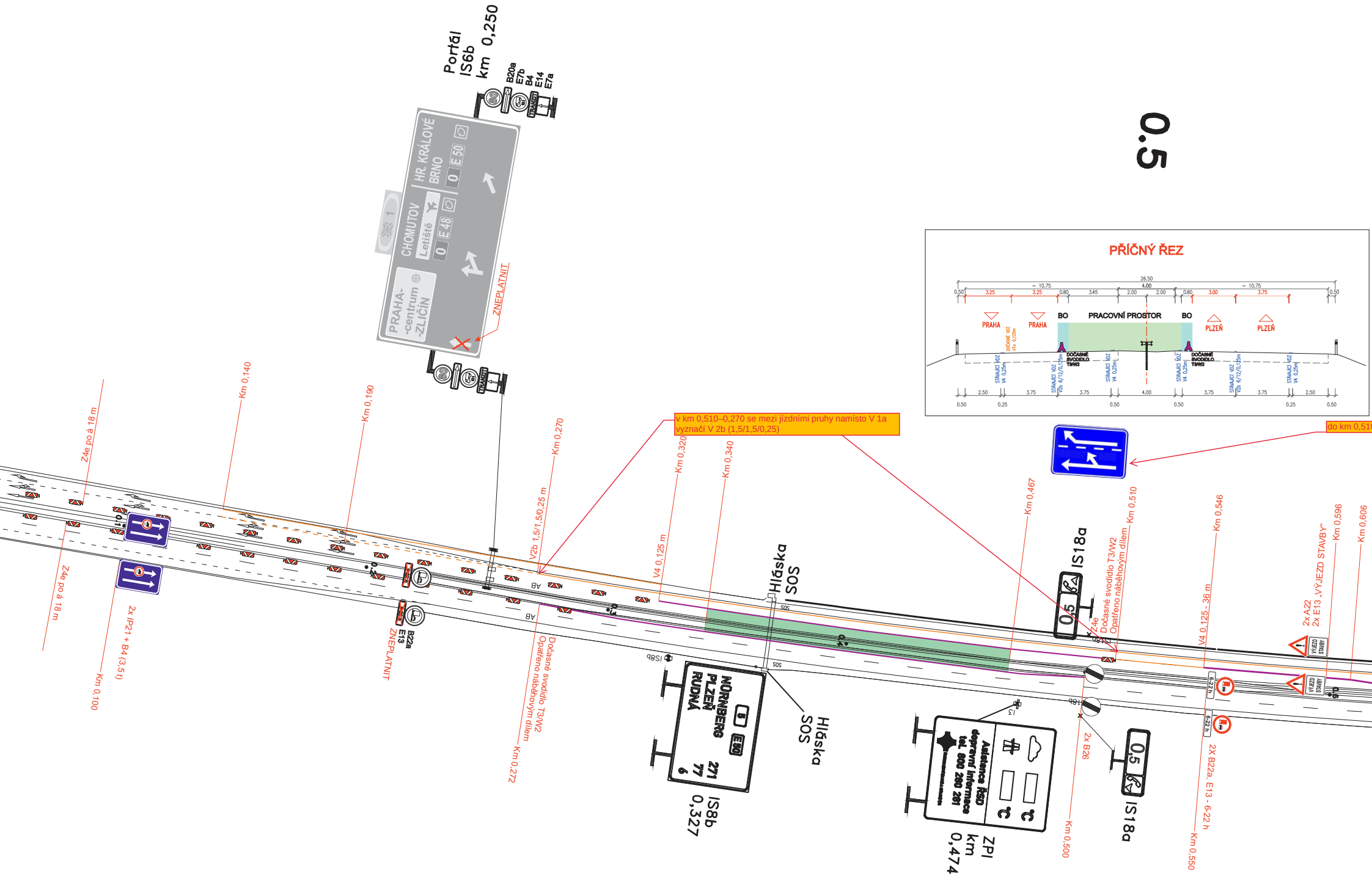

v km 0,510–0,270 se mezi jízdními pruhy namísto V 1a vyznačí V 2b (1,5/1,5/0,25)

do km 0,51

0.5
Portál
IS6b
km 0,250
B20a
E7b
B4
E14
E7a
80
TRANZIT
HR. KRÁLOVÉ
BRNO
0
E 50
CHOMUTOV
Letiště
0
E 48
PRAHA-
-centrum
-ZLIČÍN
1
ZNEPLATNIT
Z4e po á 18 m
Km 0,140
Km 0,190
Km 0,270
Km 0,320
Km 0,340
V2b 1,5/1,5/0,25 m
V4 0,125 m
0,1
0,2
0,3
0,4
0,6
AB
Z4e po á 18 m
2x IP21 + B4 (3,5 t)
Km 0,100
B22a
E13
ZNEPLATNIT
Dočasné svodidlo T3/W2
Opatřeno náběhovým dílem
Km 0,272
Hláska
SOS
SOS
IS8b
5
E50
NÜRNBERG
PLZEŇ
RUDNÁ
271
77
6
IS8b
0,327
Hláska
SOS
Asistence ŘSD
dopravní informace
tel. 800 280 281
°C
°C
ZPI
km
0,474
I3
Km 0,467
IS18a
0,5
Z4e
Dočasné svodidlo T3/W2
Opatřeno náběhovým dílem
Km 0,510
IS18b
2x B26
Km 0,500
0,5
IS18a
Km 0,546
V4 0,125 - 36 m
6-22 h
6-22 h
2X B22a, E13 - 6-22 h
Km 0,550
2x A22
2x E13 „VÝJEZD STAVBY"
VÝJEZD STAVBY
VÝJEZD STAVBY
Km 0,596
Km 0,606
PŘÍČNÝ ŘEZ
26.50
~ 10.75
4.00
~ 10.75
0.50
3.25
3.25
0.80
3.45
2.00
2.00
0.80
3.00
3.75
0.50
PRAHA
PRAHA
BO
PRACOVNÍ PROSTOR
BO
PLZEŇ
PLZEŇ
DOČASNÉ VDZ V1a 0,125m
DOČASNÉ SVODIDLO T3/W2
DOČASNÉ SVODIDLO T3/W2
STÁVAJÍCÍ VDZ V4 0,25m
STÁVAJÍCÍ VDZ V2b 6/12/0,125m
STÁVAJÍCÍ VDZ V4 0,25m
STÁVAJÍCÍ VDZ V4 0,25m
STÁVAJÍCÍ VDZ V2b 6/12/0,125m
STÁVAJÍCÍ VDZ V4 0,25m
2.50
3.75
3.75
4.00
3.75
3.75
2.50
0.50
0.25
0.50
0.50
0.25
0.50

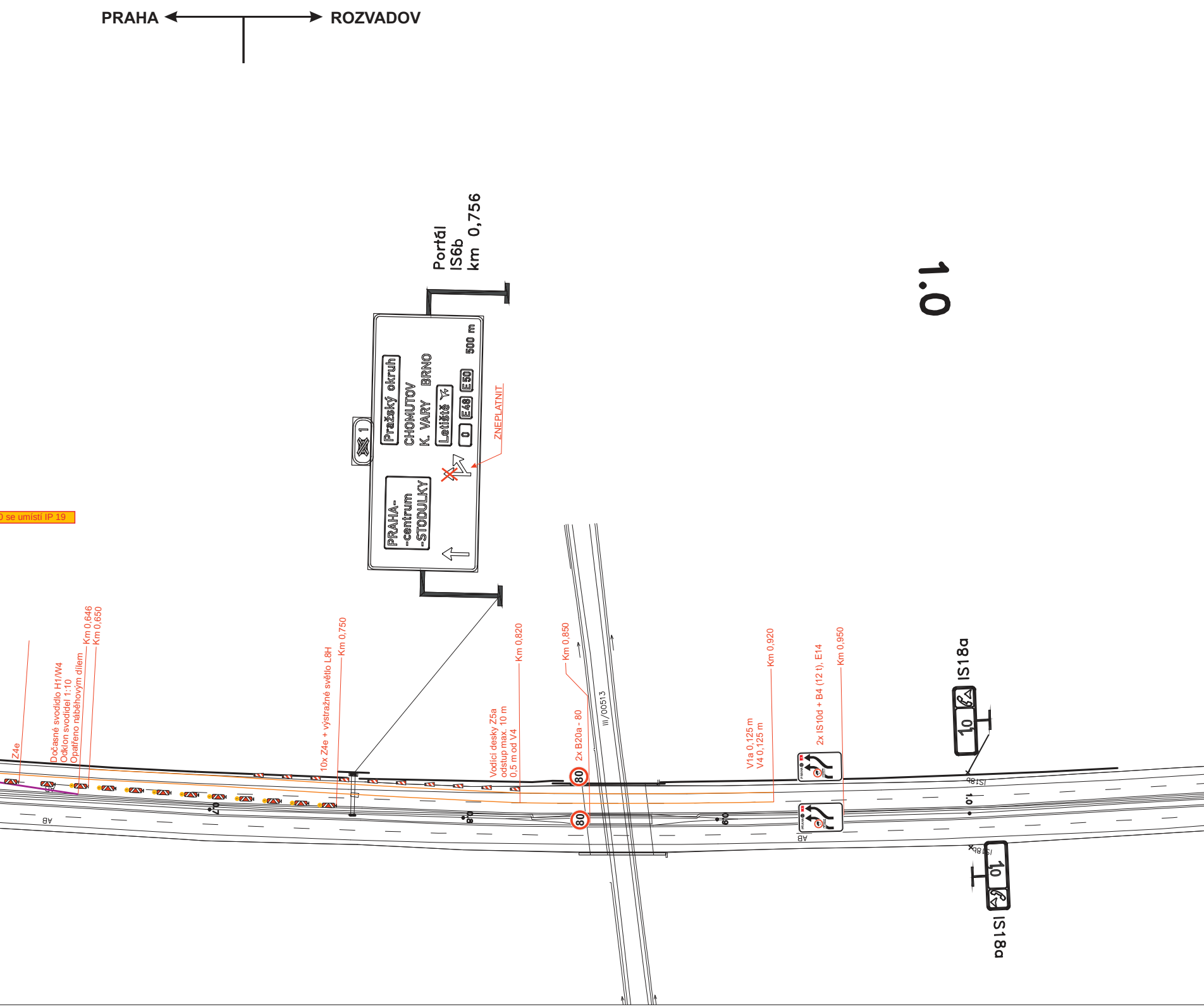
PRAHA
ROZVADOV
Portál
IS6b
km 0,756
1.0
Pražský okruh
CHOMUTOV
K. VARY
BRNO
Letiště
0
E48
E50
500 m
1
PRAHA-
-centrum
-STODULKY
ZNEPLATNIT
0 se umístí IP 19
Z4e
Dočasné svodidlo H1/W4
Odklon svodidel 1:10
Opatřeno náběhovým dílem
Km 0,646
Km 0,650
10x Z4e + výstražné světlo L8H
Km 0,750
Vodící desky Z5a
odstup max. 10 m
0,5 m od V4
Km 0,820
2x B20a - 80
Km 0,850
80
80
III/00513
V1a 0,125 m
V4 0,125 m
Km 0,920
2x IS10d + B4 (12 t), E14
Km 0,950
PRAHA
IS18a
10
IS18a
10
IS18b
IS18b
0.7
0.8
0.9
1.0
AB
AB
AB

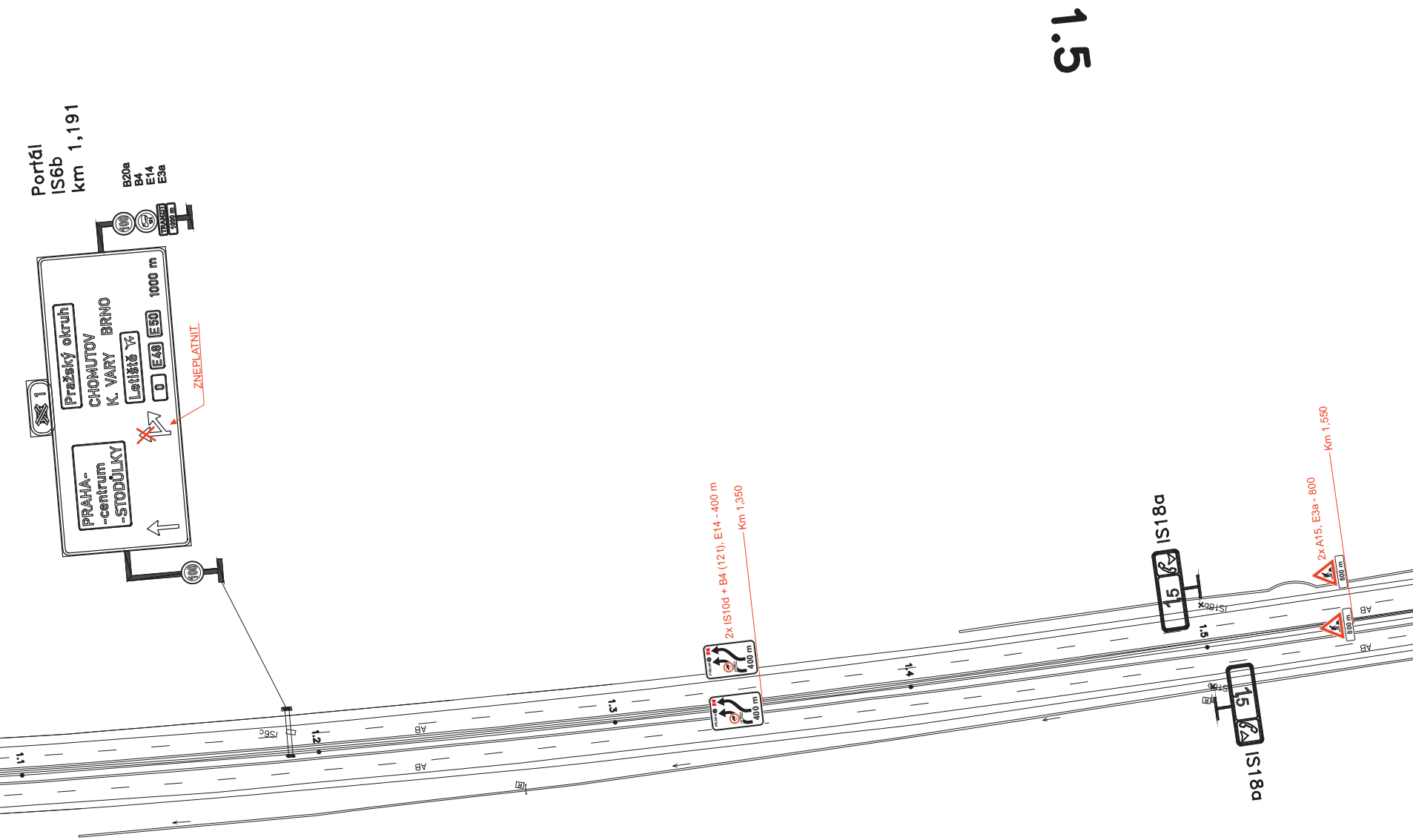
1.5
Portál
IS6b
km 1,191
B20a
B4
E14
E3a
100
1000 m
1
Pražský okruh
CHOMUTOV
K. VARY
BRNO
Letiště
D
E48
E50
1000 m
PRAHA-
-centrum
-STODŮLKY
ZNEPLATNIT
100
IS6c
1.1
1.2
1.3
1.4
1.5
AB
2x IS10d + B4 (12 t), E14 - 400 m
Km 1,350
400 m
IS18a
15
IS18a
2x A15, E3a - 800
Km 1,550
800 m

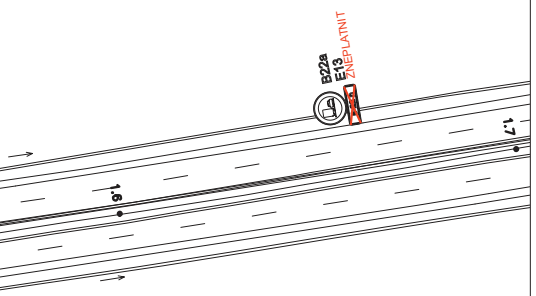
B22a
E13
ZNEPLATNIT
1.6
1.7

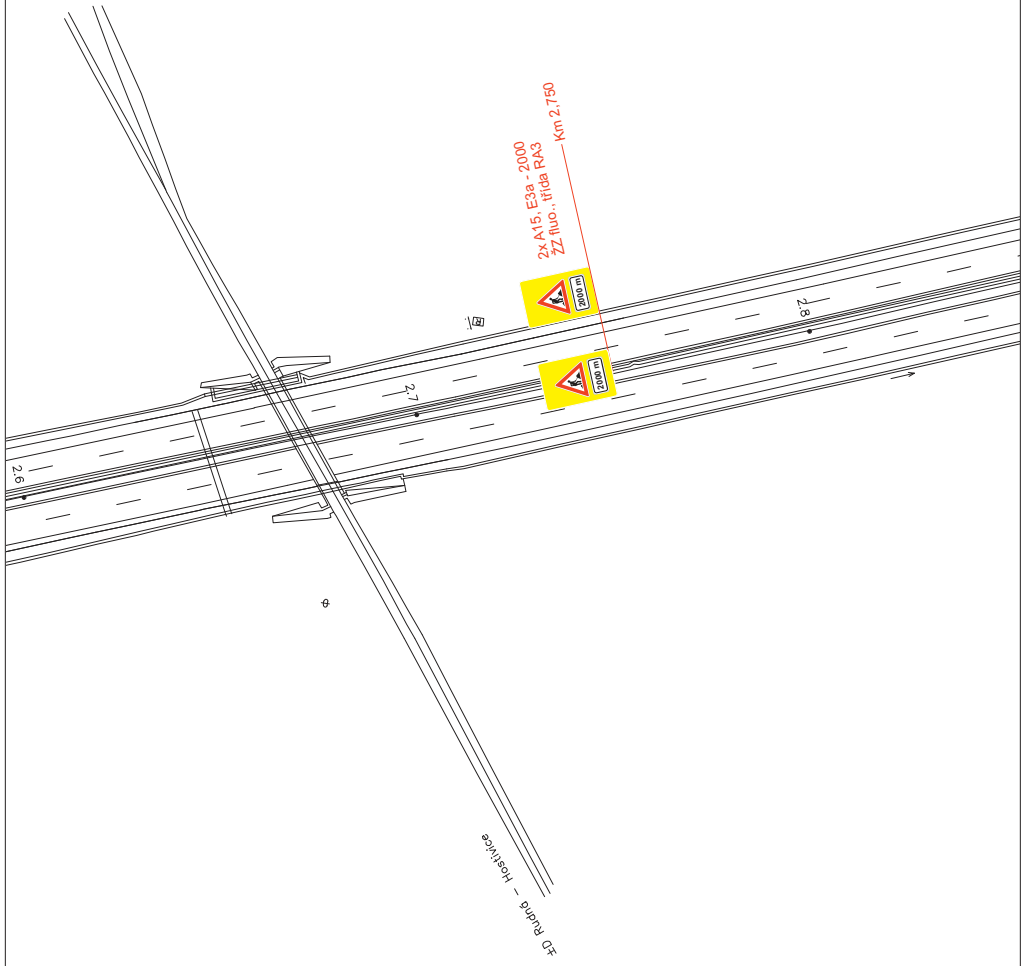
2x A15, E3a - 2000
ŽZ fluo., třída RA3
Km 2,750
2000 m
2000 m
2.6
2.7
2.8
D Rudná – Hostivice

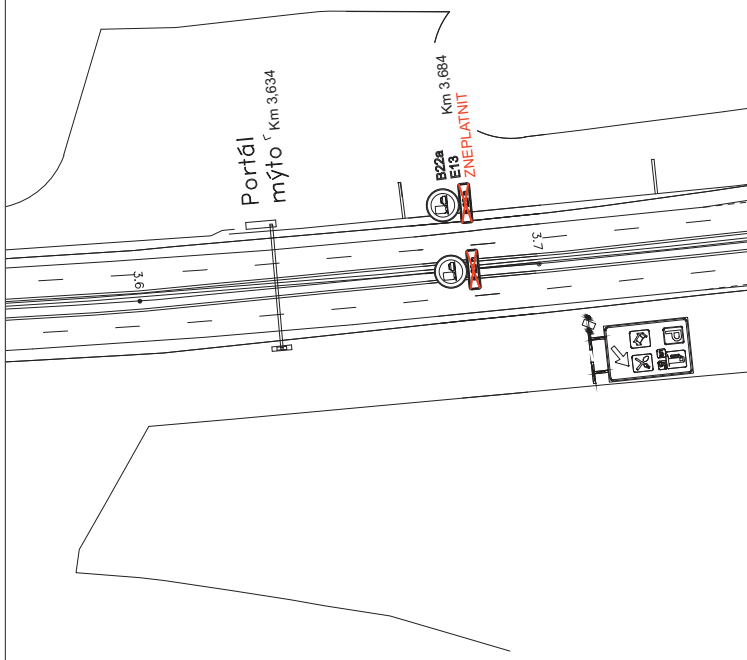
Portál
mýto
Km 3,634
Km 3,684
B22a
E13
ZNEPLATNIT
3.6
3.7

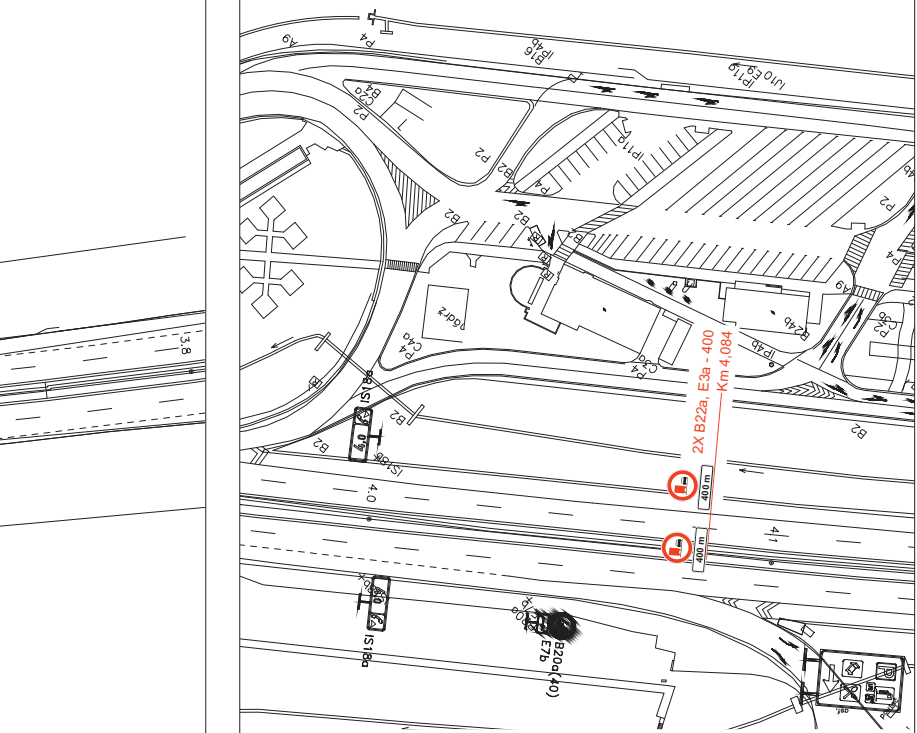

2X B22a, E3a - 400
Km 4,084
400 m
400 m
IS18a
IS18a
B20a(40)
E7b
B2
P4
C4a
A9
IP4b
IP11a
IP16
IS19a
P2
C2b
B4
3,8
4,0
4,1

Příloha k č. j. MD-51054/2026-910/4,
situace, fáze 1
Ministerstvo dopravy, Odbor infrastruktury

VYPRACOVAL: Jakub Richtr
SCHVÁLIL: Slavomír Glatz
REGION:
OBVOD:
INVESTOR: ŘSD ČR s.p., Čerčanská 2023/12, Praha 4
OBJEDNATEL DIO: SILNICE GROUP a.s., Na Florenci 2116/15, Praha 1
AKCE: **- MÚK TŘEBONICE -**
0. etapa zkapacitnění
OBJEKT: Dopravní značení a opatření

PROZNAK Praha s.r.o.
dopravní opatření
Pikovická 244/17, Praha 4, 147 00
tel + fax : 2 444 66 444
www.proznak.cz
e-mail: projekt@proznak.cz
projekce: richtr@proznak.cz

DATUM: 27/07/2026
STUPEŇ: DIR
ZAKÁZKA Č.: **260300**
ČÁST: **0. ETAPA**
1. část - 1. fáze

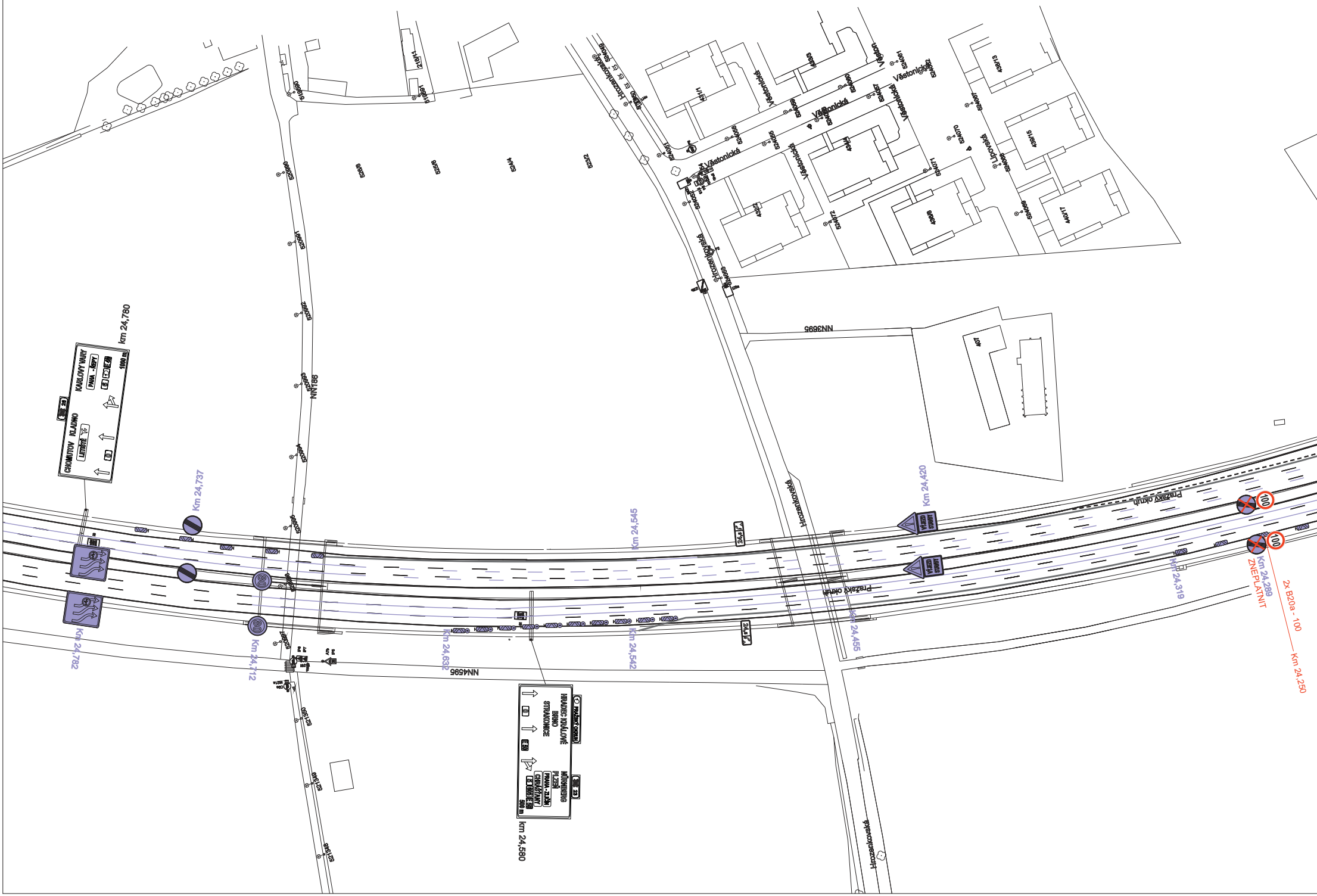
km 24,780
KARLOVY VARY
PAHA - ŘEPY
1000 m
CHOMUTOV KLADNO
LETIŠTĚ
Km 24,737
Km 24,782
Km 24,712
Km 24,632
Km 24,545
Km 24,542
Km 24,455
Km 24,420
Km 24,319
Km 24,289
ZNEPLATNIT
2x B20a - 100
Km 24,250
Pražský okruh
Hrozenkovská
Věstonická
Lipovská
NN186
NN3695
NN4595
PRAŽSKÝ OKRUH
HRADEC KRÁLOVÉ
BRNO
STRAKONICE
NÜRNBERG
PLZEŇ
PRAHA - ZLIČÍN
CHRÁŠŤANY
500 m
km 24,580
80
100

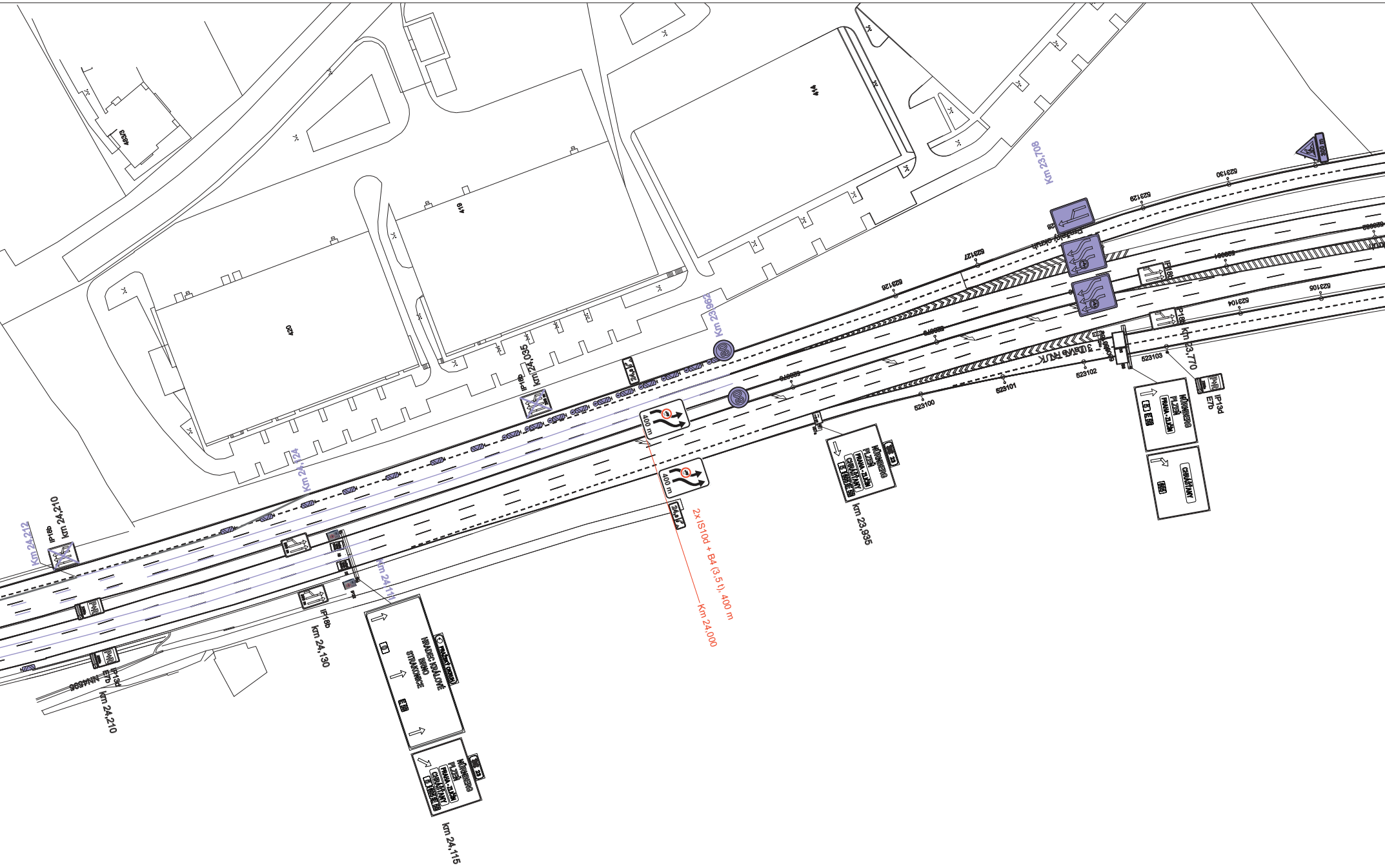
4639
419
420
414
Km 23,708
Km 23,962
km 24,035
IP18b
Km 24,124
Km 24,212
IP18b
km 24,210
Km 24,111
IP18b
km 24,130
IP13d
E7b
km 24,210
PRAŽSKÝ OKRUH
HRADEC KRÁLOVÉ
BRNO
STRAKONICE
NÜRNBERG
PLZEŇ
PRAHA - ZLIČÍN
CHRÁŠŤANY
23
km 24,115
400 m
400 m
80
80
2x IS10d + B4 (3,5 t), 400 m
Km 24,000
523100
523101
523102
523103
523104
523105
523126
523127
523129
523130
km 23,770
IP18b
IP18b
IP13d
E7b
NÜRNBERG
PLZEŇ
PRAHA - ZLIČÍN
CHRÁŠŤANY
23
km 23,935
NÜRNBERG
PLZEŇ
PRAHA - ZLIČÍN
CHRÁŠŤANY
300 m

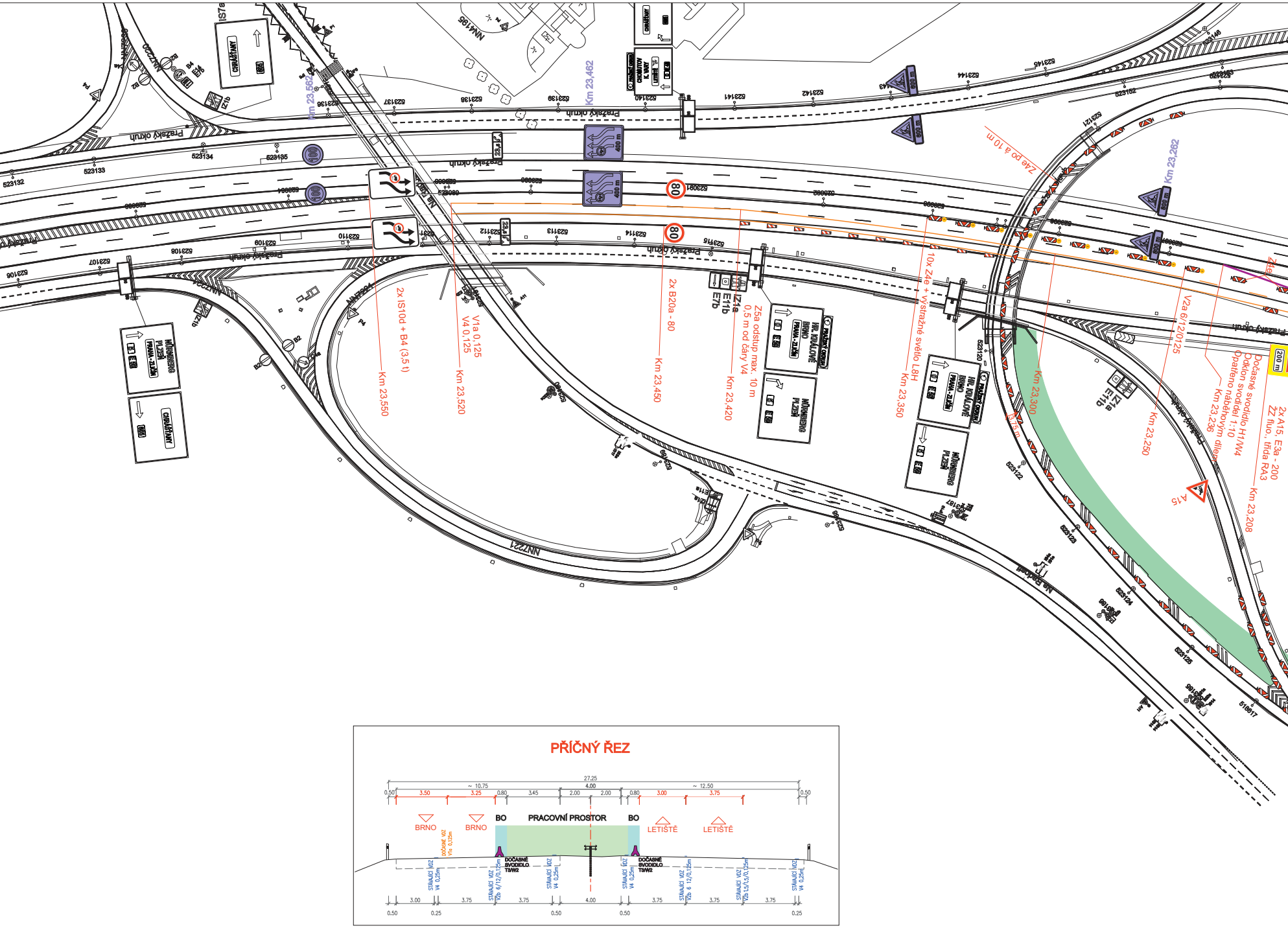
Pražský okruh
Km 23,582
Km 23,462
Km 23,262
Z4e po á 10 m
2x IS10d + B4 (3,5 t)
Km 23,550
V1a 0,125
V4 0,125
Km 23,520
2x B20a - 80
Km 23,450
IZ1a
E11b
E7b
Z5a odstup max. 10 m
0,5 m od čáry V4
Km 23,420
10x Z4e + výstražné světlo L8H
Km 23,350
Km 23,300
3,75 m
V2a 6/12/0125
Km 23,250
Dočasné svodidlo H1/W4
Odklon svodidel 1:10
Opatřeno náběhovým dílem
Km 23,236
2x A15, E3a - 200
ŽZ fluo., třída RA3
Km 23,208
A15
Z4e
200 m
80
HR. KRÁLOVÉ
BRNO
PRAHA - ZLIČÍN
PRAŽSKÝ OKRUH
NÜRNBERG
PLZEŇ
CHOMUTOV
K. VARY
LETIŠTĚ
CHRÁŠŤANY
Na Radosti
NN7221
NN4195
PŘÍČNÝ ŘEZ
27.25
~ 10.75
4.00
~ 12.50
0.50
3.50
3.25
0.80
3.45
2.00
2.00
0.80
3.00
3.75
0.50
BRNO
BRNO
BO
PRACOVNÍ PROSTOR
BO
LETIŠTĚ
LETIŠTĚ
DOČASNÉ VDZ V1a 0,125m
DOČASNÉ SVODIDLO T3/W2
DOČASNÉ SVODIDLO T3/W2
STÁVAJÍCÍ VDZ V4 0,25m
STÁVAJÍCÍ VDZ V2b 6/12/0,125m
STÁVAJÍCÍ VDZ V4 0,25m
STÁVAJÍCÍ VDZ V4 0,25m
STÁVAJÍCÍ VDZ V2b 6 12/0,125m
STÁVAJÍCÍ VDZ V2b 1,5/1,5/0,125m
STÁVAJÍCÍ VDZ V4 0,25m
3.00
3.75
3.75
4.00
3.75
3.75
3.75
0.50
0.25
0.50
0.50
0.25

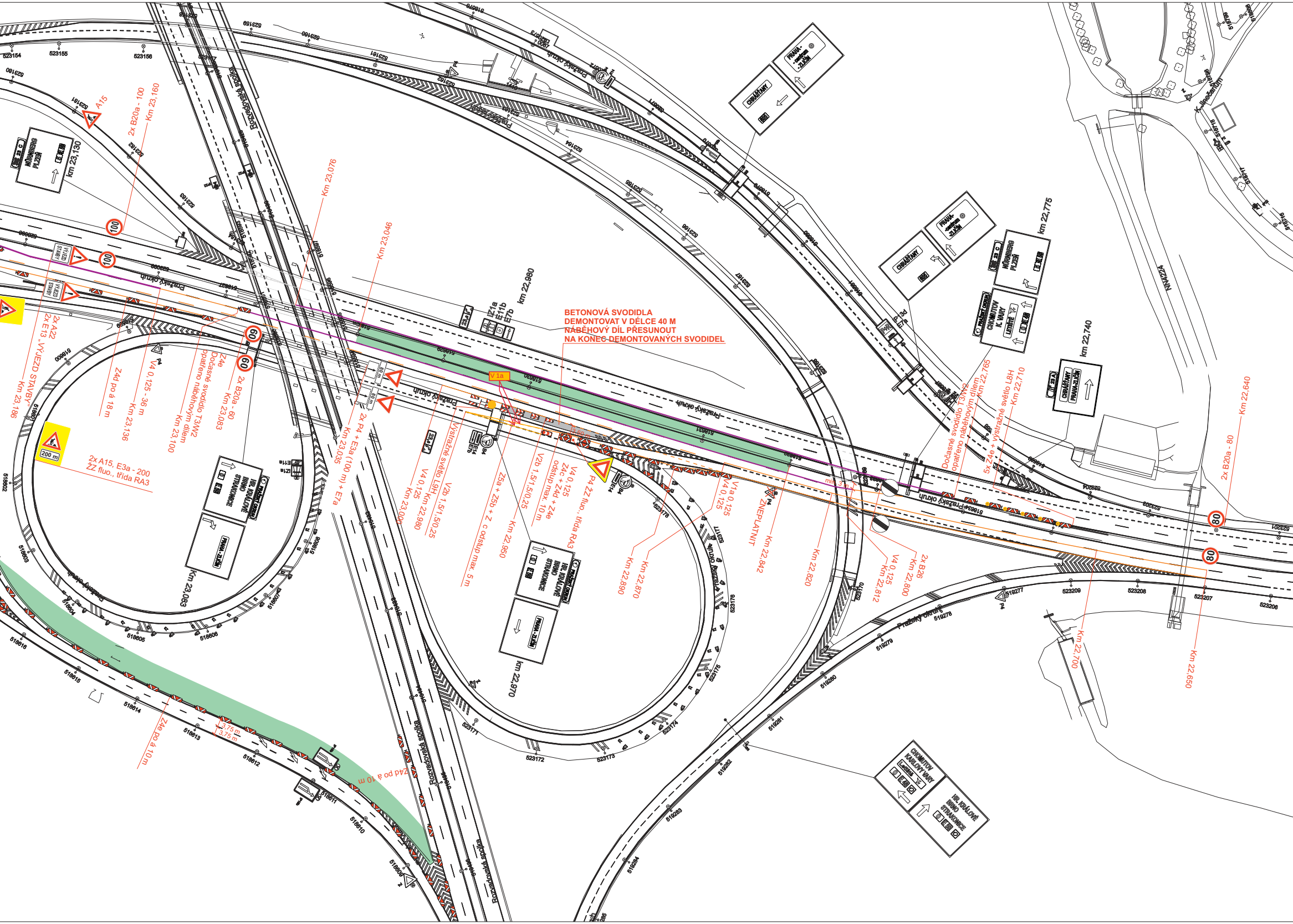
BETONOVÁ SVODIDLA
DEMONTOVAT V DÉLCE 40 M
NÁBĚHOVÝ DÍL PŘESUNOUT
NA KONEC DEMONTOVANÝCH SVODIDEL
A15
2x B20a - 100
Km 23,160
km 23,130
Km 23,076
Km 23,046
km 22,980
2x A22
2x E13 „VÝJEZD STAVBY"
Km 23,186
Z4d po á 18 m
V4 0,125 - 36 m
Km 23,136
Z4e
Dočasné svodidlo T3/W2
opatřeno náběhovým dílem
Km 23,100
2x B20a - 60
Km 23,083
2x A15, E3a - 200
ŽZ fluo., třída RA3
200 m
2x P4 + E3a (100 m) + E7a
Km 23,035
80 m
V 1a
Výstražné světlo L9H
Km 22,980
V4 0,125
Km 23,000
V2b 1,5/1,5/0,25
Z5a + Z5b + Z c odstup max. 5 m
Km 22,950
V2b 1,5/1,5/0,25
V4 0,125
Z4c + Z4d + Z4e
odstup max. 10 m
P4 ŽZ fluo., třída RA3
3,50 m
V1a 0,125
V4 0,125
Km 22,870
Km 22,890
P4
ZNEPLATNIT
Km 22,842
Km 22,820
min. 3 m
V4 0,125
Km 22,812
2x B26
Km 22,800
Dočasné svodidlo T3/W2
opatřeno náběhovým dílem
Km 22,765
5x Z4e + výstražné světlo L8H
Km 22,710
km 22,775
km 22,740
2x B20a - 80
Km 22,640
Km 22,700
Km 22,650
km 22,970
Km 23,083
Z4e po á 10 m
Z4d po á 10 m
3,75 m
3,75 m
100
100
60
60
80
80
Pražský okruh
Rozvadovská spojka
VÝJEZD STAVBY
IZ1a
E11b
E7b
P 3d
E7a
E14
B4
P4
NÜRNBERG
PLZEŇ
23 C
CHRUSTANY
PRAHA-centrum
ZLIČÍN
PRAŽSKÝ OKRUH
CHOMUTOV
K. VARY
LETIŠTĚ
CHRUSTANY
PRAHA-ZLIČÍN
23 A
HR. KRÁLOVÉ
BRNO
STRAKONICE
PRAHA-ZLIČÍN
CHOMUTOV
KARLOVY VARY
LETIŠTĚ
K Jinočanům
NN7224
523154
523155
523156
523160
523161
523162
523163
523159
523167
523170
523171
523172
523173
523174
523175
523176
523177
523178
523204
523206
523207
523208
523209
518600
518601
518602
518603
518604
518605
518606
518607
518608
518609
518610
518611
518612
518613
518614
518615
518616
518629
518630
518631
518633
518634
519277
519278
519279
519280
519281
519282
519283
519284

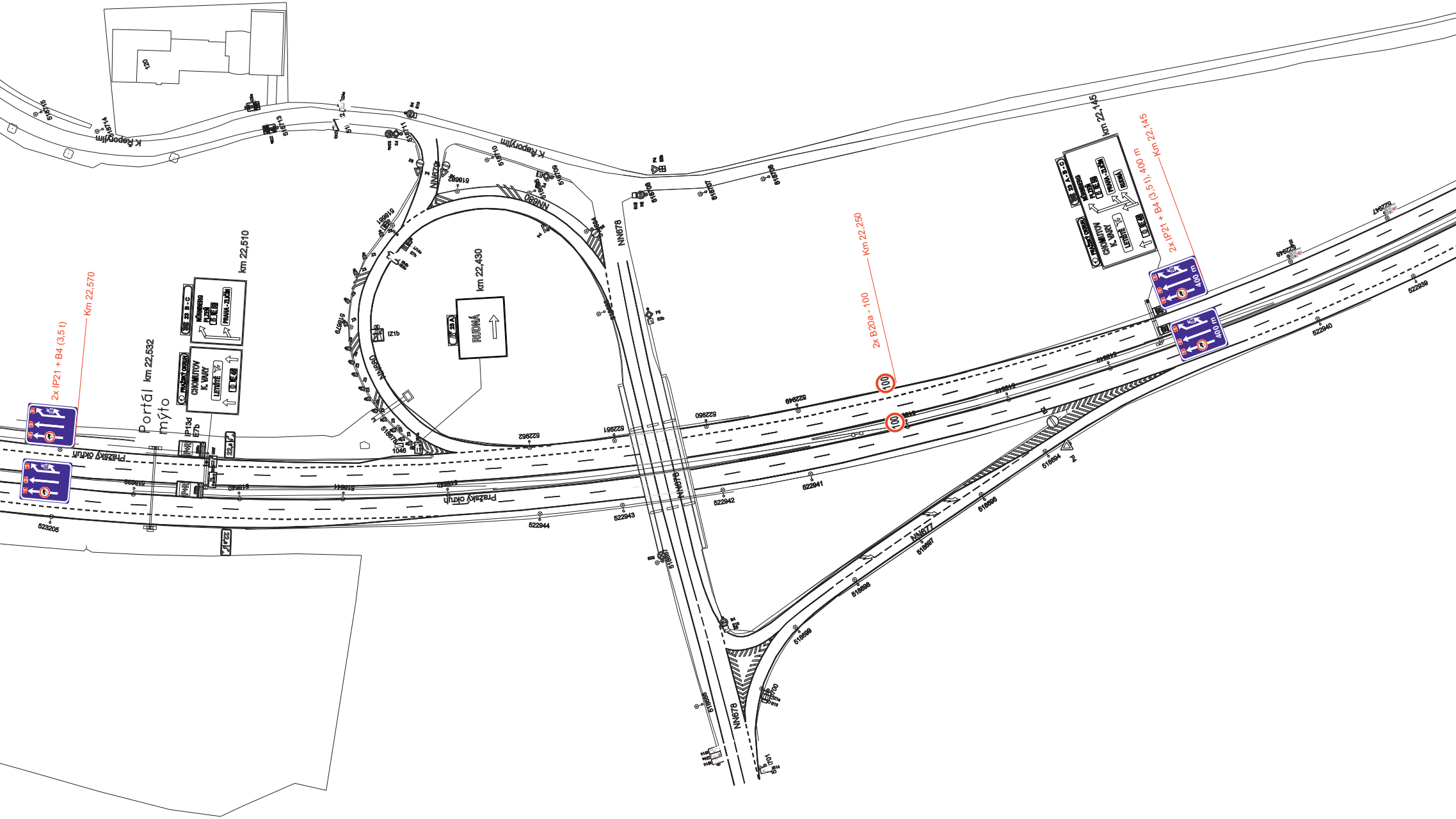
2x IP21 + B4 (3,5 t)
Km 22,570
Portál mýto
km 22,532
km 22,510
IP13d
E7b
23 B - C
NÜRNBERG
PLZEŇ
PRAHA - ZLIČÍN
PRAŽSKÝ OKRUH
CHOMUTOV
K. VARY
LETIŠTĚ
E48
22,5
Pražský okruh
523205
IZ1b
km 22,430
22 A
RUDNÁ
NN680
NN678
NN677
K Řeporyjím
120
2x B20a - 100
Km 22,250
100
100
522962
522961
522960
522949
522944
522943
522942
522941
522940
522939
km 22,145
23 A - B - C
400 m
2x IP21 + B4 (3,5 t), 400 m
Km 22,145

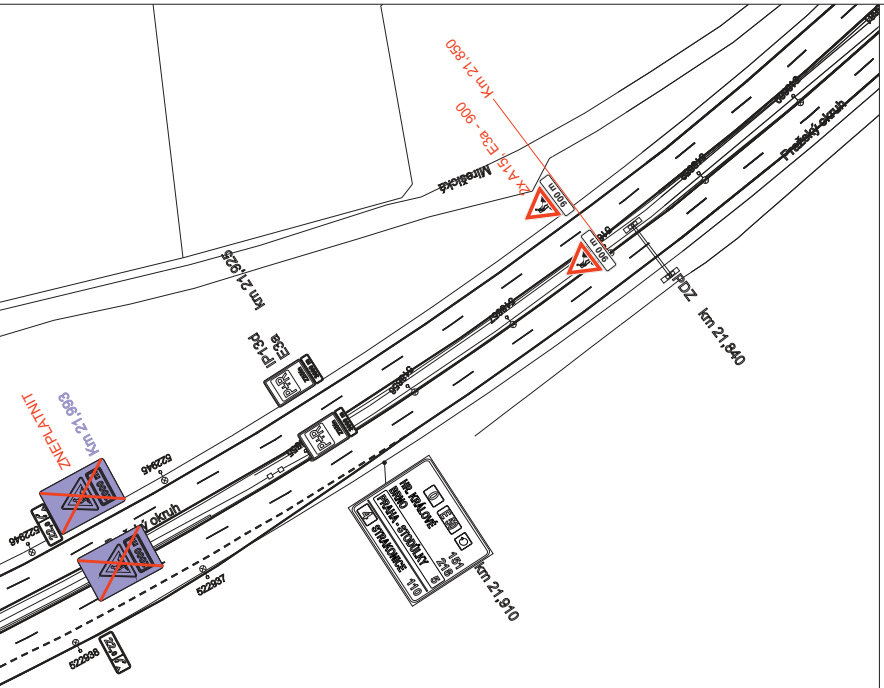
Km 21,850
2x A15, E3a - 900
900 m
Mirošická
Pražský okruh
km 21,925
IP13d
E3a
P+R
ZNEPLATNIT
Km 21,993
Pražský okruh
PDZ
km 21,840
HR. KRÁLOVÉ
BRNO
PRAHA - STODŮLKY
STRAKONICE
151
218
8
110
4
km 21,910

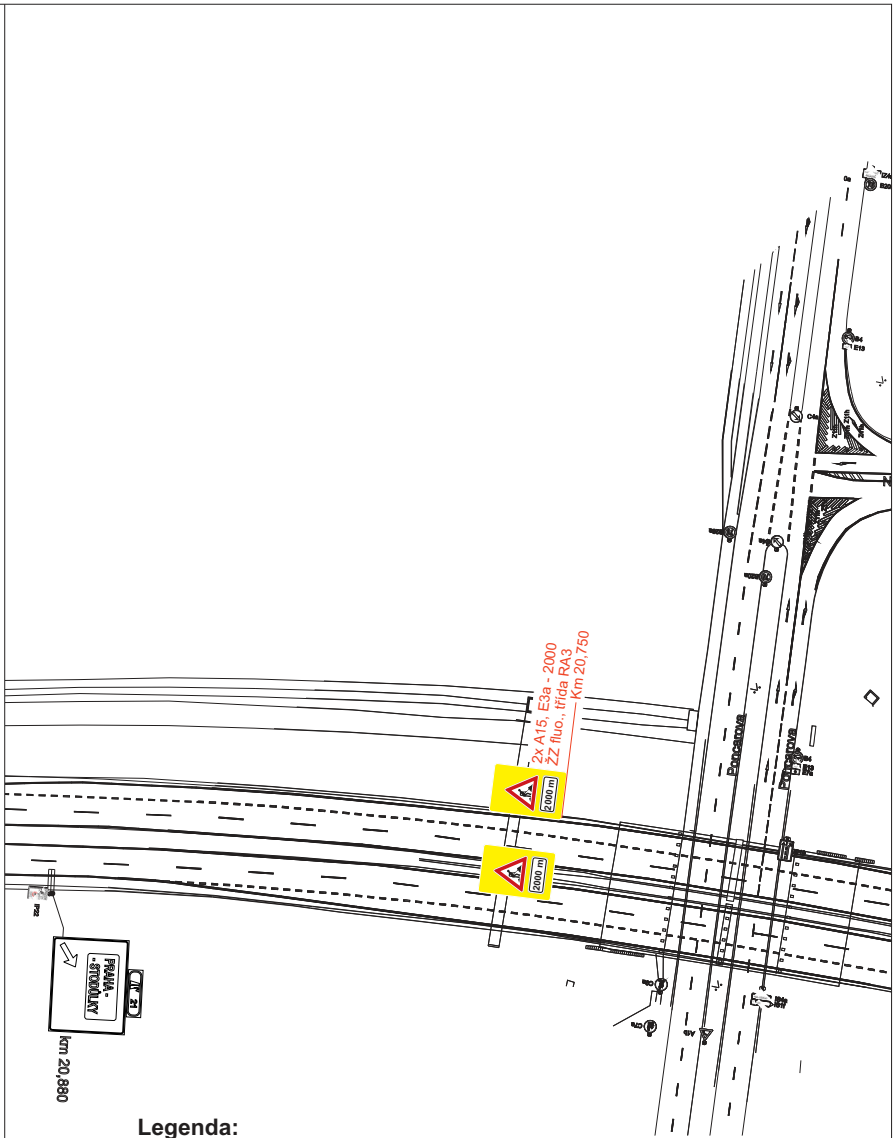
2x A15, E3a - 2000
ŽZ fluo., třída RA3
Km 20,750
2000 m
2000 m
PRAHA - STODŮLKY
km 20,880
Poncarova
Poncarova

Legenda:

100	DOPRAVNÍ ZNAČENÍ STÁVAJÍCÍ
100	DOPRAVNÍ ZNAČENÍ PŘECHODNÉ STÁVAJÍCÍ
100	DOPRAVNÍ ZNAČENÍ PŘECHODNÉ NOVÉ

PROZNAK

VYPACOV AL: Jakub Richtr	*SCHVÁLIL:* Slavomír Glatz	*REGION:* *OBVOD:*	**PROZNAK Praha s.r.o.** **dopravní opatření** **Pikovická 244/17, Praha 4, 147 00** **tel + fax : 2 444 66 444** **www.proznak.cz** **e-mail: projekt@proznak.cz** **projekce: richtr@proznak.cz**
INVESTOR: ŘSD ČR s.p., Čerčanská 2023/12, Praha 4			
OBJEDNATEL DIO: SILNICE GROUP a.s., Na Florenci 2116/15, Praha 1			*DATUM:* 27/07/2026 — *STUPEŇ:* DIR
AKCE: **- MÚK TŘEBONICE -** **0. etapa zkapacitnění**			*ZAKÁZKA Č.:* **260300**
OBJEKT: Dopravní značení a opatření			*ČÁST:* **0. ETAPA** **2. část - 1. fáze**