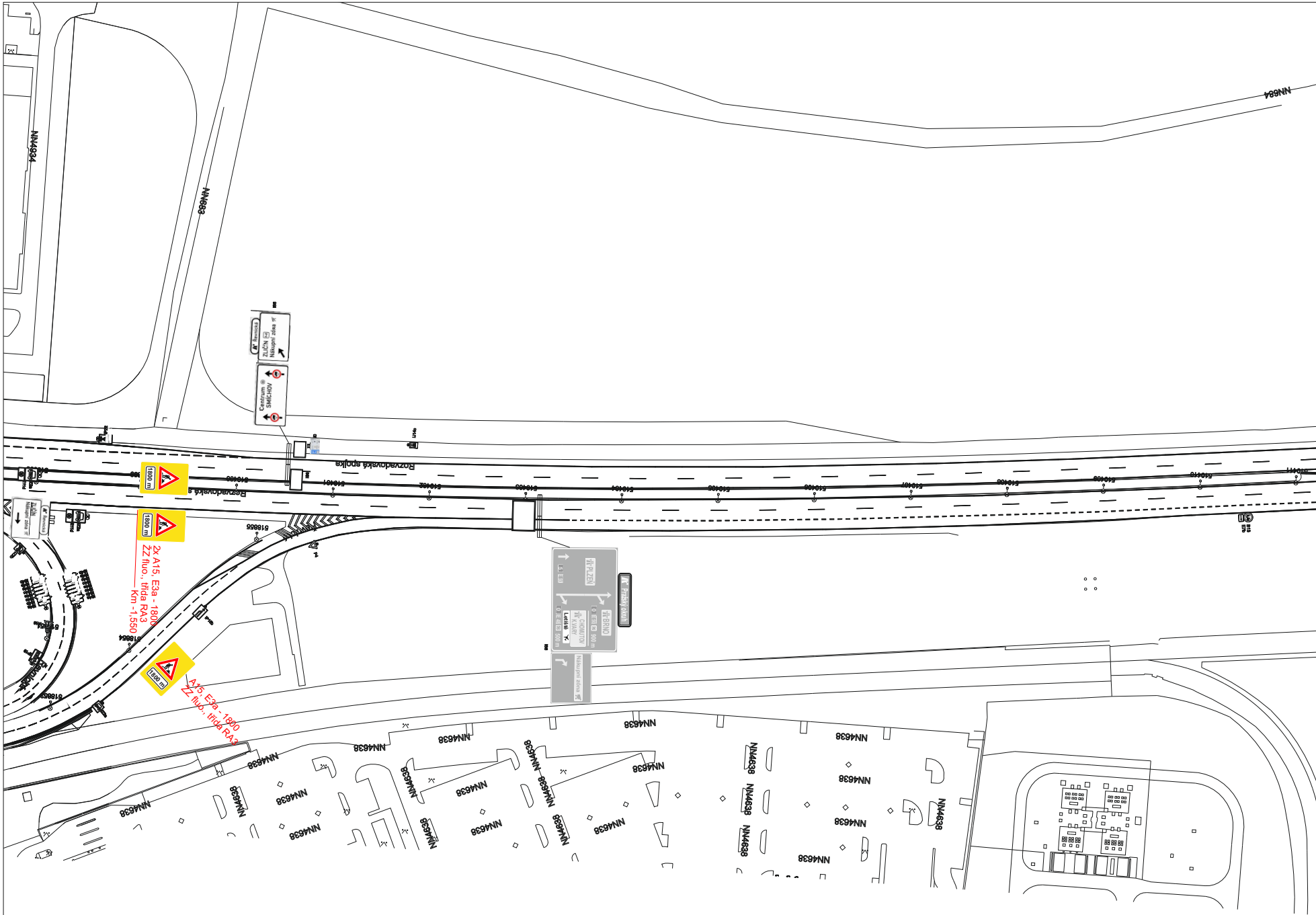
NN4634
NN683
NN684
Řevnická
ZLIČÍN Nákupní zóna
Centrum SMÍCHOV
Rozvadovská spojka
1800 m
1800 m
2x A15, E3a - 1800
ŽZ fluo., třída RA3
Km -1,550
518855
518854
1800 m
A15, E3a - 1800
ŽZ fluo., třída RA3
PLZEŇ
BRNO
CHOMUTOV K.VARY
Letiště
Pražský okruh
Nákupní zóna
NN4638

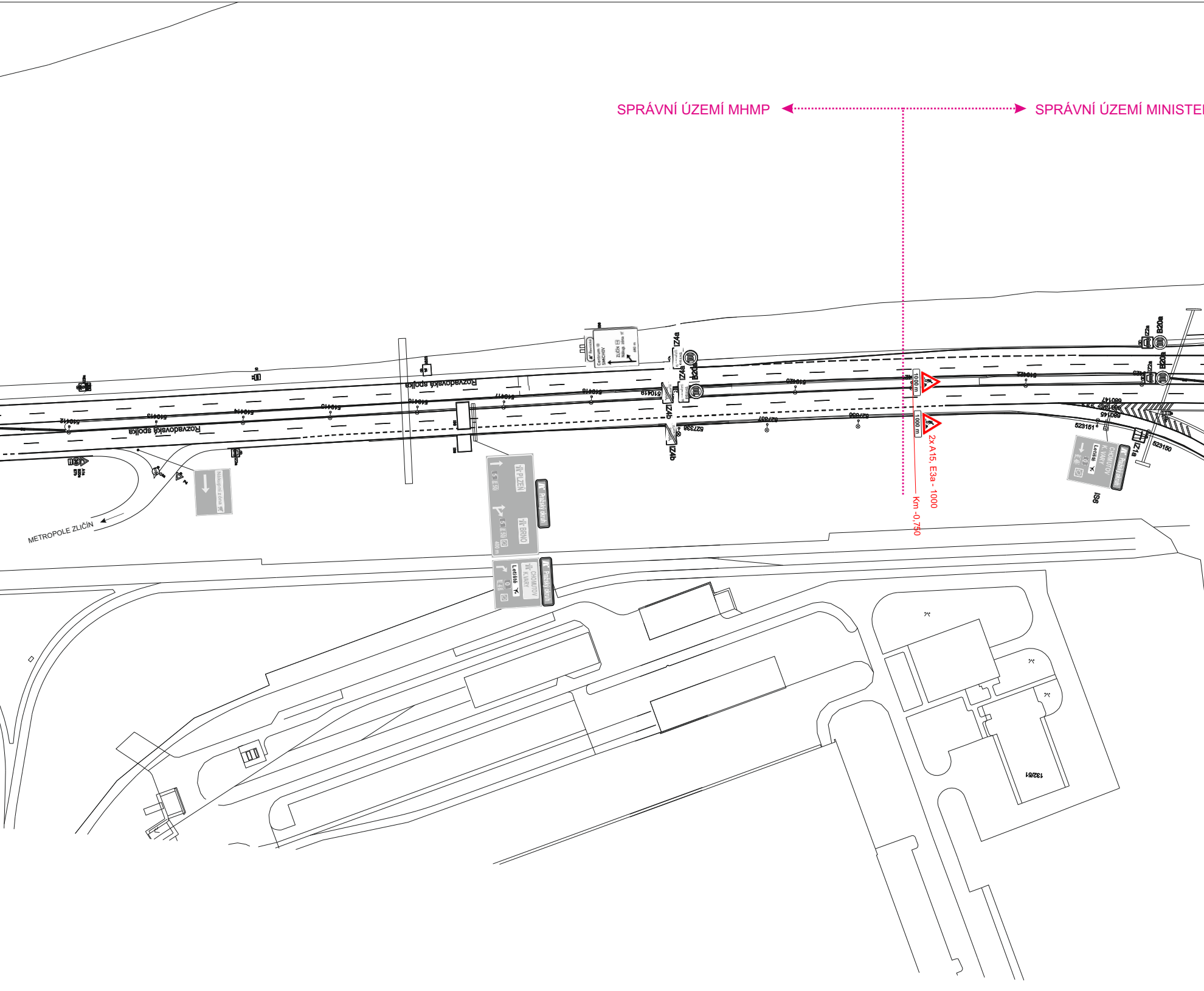
SPRÁVNÍ ÚZEMÍ MHMP
SPRÁVNÍ ÚZEMÍ MINISTE
Rozvadovská spojka
Rozvadovská spojka
METROPOLE ZLIČÍN
Centrum SMÍCHOV
ZLIČÍN
IZ4a
IZ4b
B20a
PLZEŇ
BRNO
5
E 50
400 m
Pražský okruh
CHOMUTOV
K. VARY
Letiště
0
E 48
1000 m
2x A15, E3a - 1000
Km -0,750
IZ2a
IZ1a
IS6
510417
510418
510419
527338
510422
680147
680145
523151
523150
132/51

RSTVO DOPRAVY

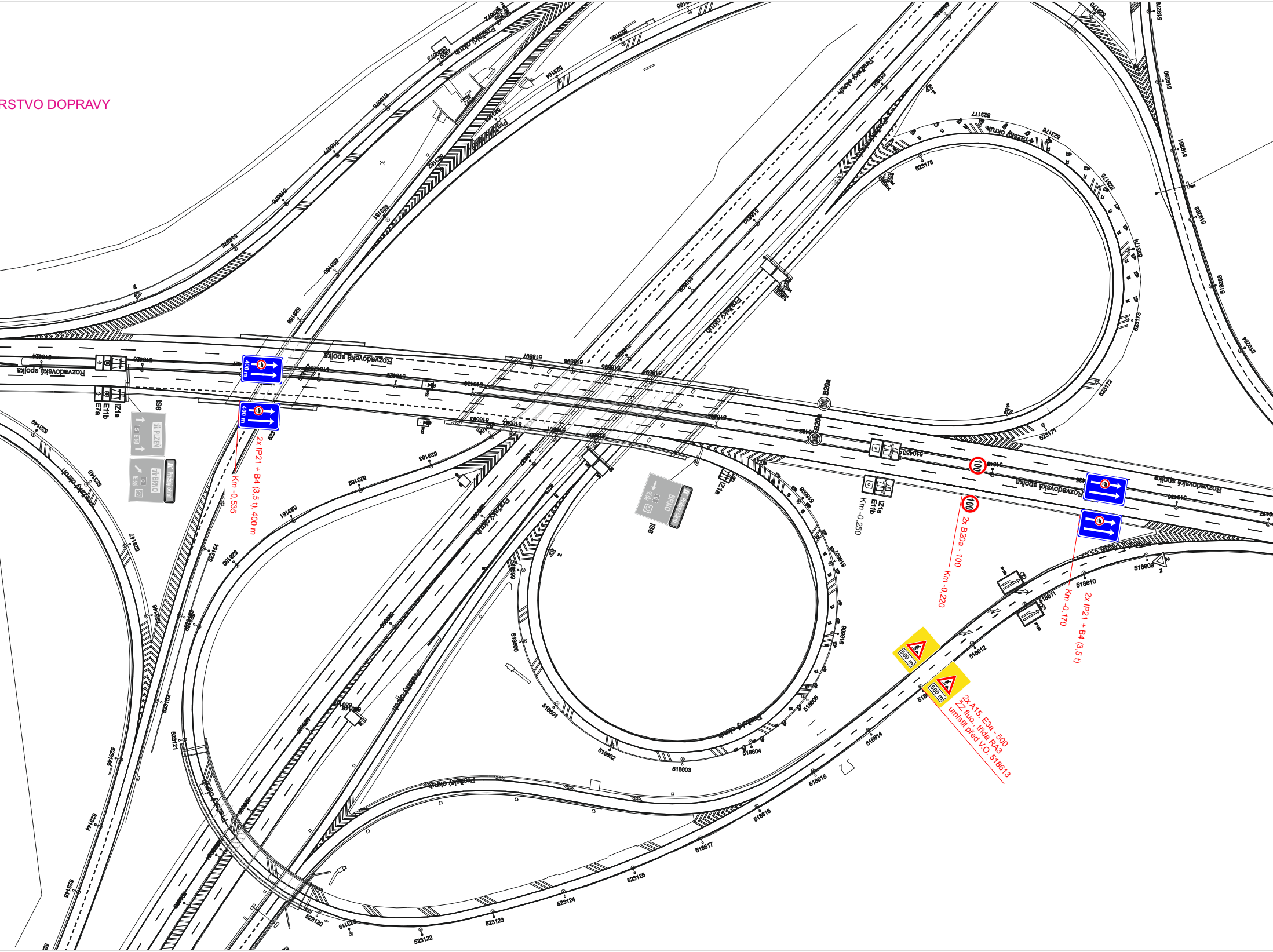
Pražský okruh
Rozvadovská spojka
IZ1a
E11b
E7a
IS6
PLZEŇ
BRNO
400 m
2x IP21 + B4 (3,5 t), 400 m
Km -0,535
B20a
100
IZ1a
E11b
Km -0,250
2x B20a - 100
Km -0,220
Km -0,170
2x IP21 + B4 (3,5 t)
500 m
2x A15, E3a - 500
ŽZ fluo., třída RA3
umístit před V.O. 518613

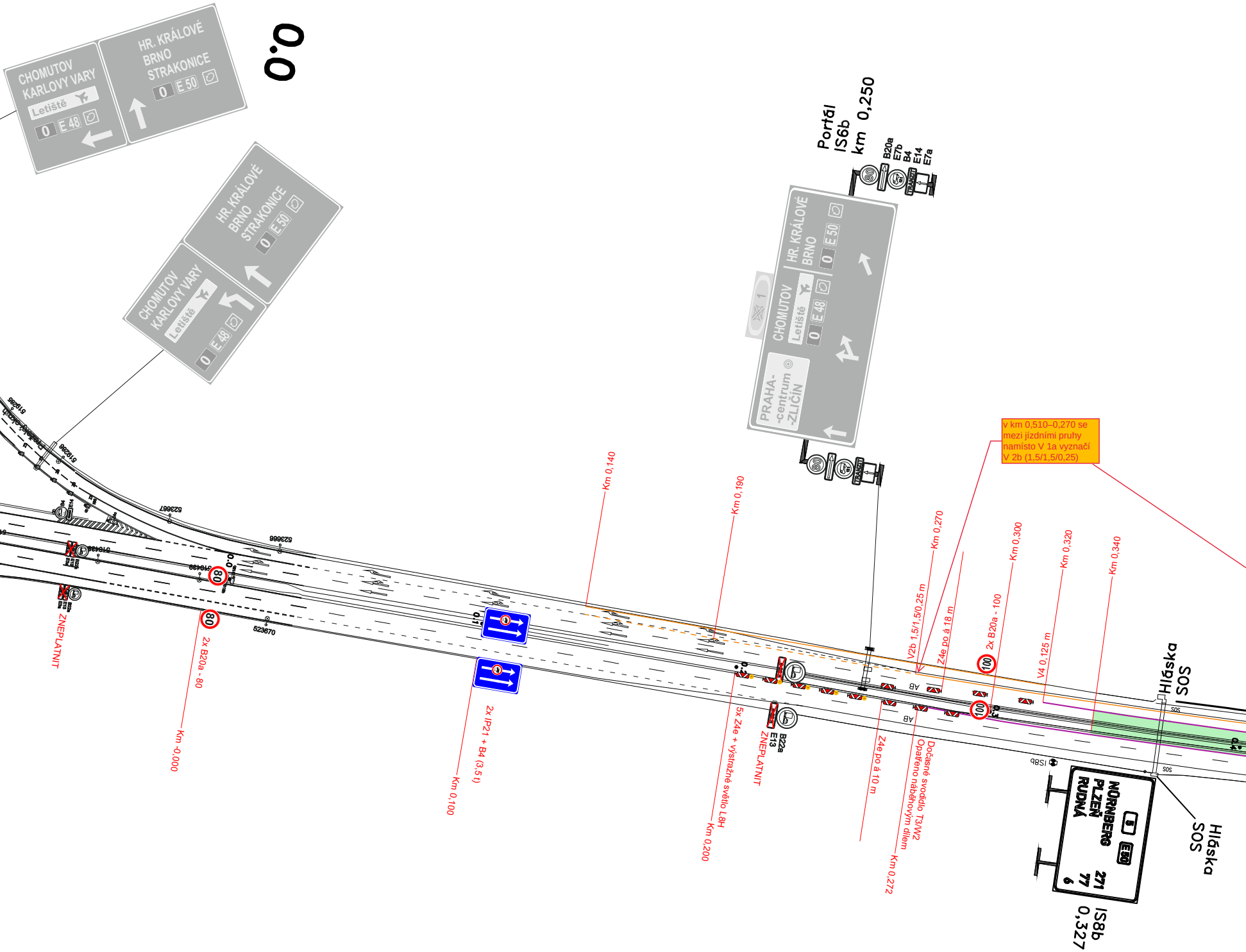
0.0
CHOMUTOV
KARLOVY VARY
Letiště
0
E 48
HR. KRÁLOVÉ
BRNO
STRAKONICE
0
E 50
Portál
IS6b
km 0,250
B20a
E7b
B4
E14
E7a
PRAHA-
-centrum
-ZLIČÍN
v km 0,510–0,270 se mezi jízdními pruhy namísto V 1a vyznačí V 2b (1,5/1,5/0,25)
ZNEPLATNIT
80
2x B20a - 80
Km -0,000
2x IP21 + B4 (3,5 t)
Km 0,100
Km 0,140
Km 0,190
5x Z4e + výstražné světlo L8H
Km 0,200
B22a
E13
ZNEPLATNIT
Km 0,270
V2b 1,5/1,5/0,25 m
Z4e po á 18 m
Z4e po á 10 m
Dočasné svodidlo T3/W2
Opatřeno náběhovým dílem
Km 0,272
Km 0,300
2x B20a - 100
100
Km 0,320
V4 0,125 m
Km 0,340
AB
SOS
Hláska
SOS
IS8b
5
E50
NÜRNBERG 271
PLZEŇ 77
RUDNÁ 6
IS8b
0,327
523667
523666
523670

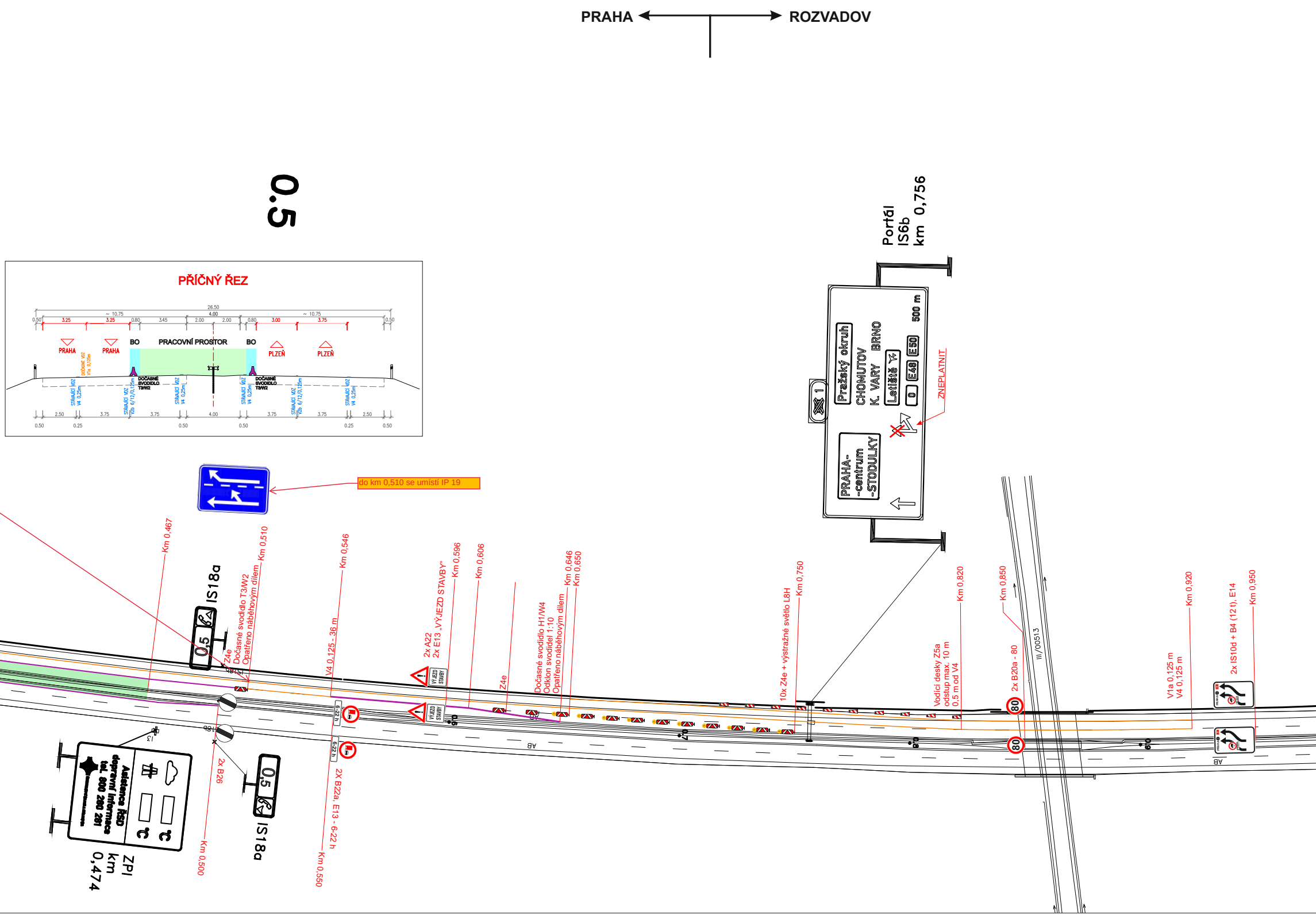
PRAHA
ROZVADOV
0.5
PŘÍČNÝ ŘEZ
26.50
~ 10.75
4.00
~ 10.75
0.50
3.25
3.25
0.80
3.45
2.00
2.00
0.80
3.00
3.75
0.50
PRAHA
PRAHA
BO
PRACOVNÍ PROSTOR
BO
PLZEŇ
PLZEŇ
DOČASNÉ VDZ V1a 0,125m
DOČASNÉ SVODIDLO T3/W2
DOČASNÉ SVODIDLO T3/W2
STÁVAJÍCÍ VDZ V4 0,25m
STÁVAJÍCÍ VDZ V2b 6/12/0,125m
STÁVAJÍCÍ VDZ V4 0,25m
STÁVAJÍCÍ VDZ V4 0,25m
STÁVAJÍCÍ VDZ V2b 6/12/0,125m
STÁVAJÍCÍ VDZ V4 0,25m
2.50
3.75
3.75
4.00
3.75
3.75
2.50
0.50
0.25
0.50
0.50
0.25
0.50
Portál IS6b km 0,756
1
Pražský okruh
CHOMUTOV
K. VARY
BRNO
Letiště
0
E48
E50
500 m
ZNEPLATNIT
PRAHA-centrum -STODŮLKY
do km 0,510 se umístí IP 19
Km 0,467
IS18a
0,5
Z4e
Dočasné svodidlo T3/W2
Opatřeno náběhovým dílem
Km 0,510
V4 0,125 - 36 m
Km 0,546
2x A22
2x E13 „VÝJEZD STAVBY"
Km 0,596
Km 0,606
VÝJEZD STAVBY
VÝJEZD STAVBY
Z4e
Dočasné svodidlo H1/W4
Odklon svodidel 1:10
Opatřeno náběhovým dílem
Km 0,646
Km 0,650
6-22 h
6-22 h
0.6
0.7
0.8
0.9
AB
AB
AB
10x Z4e + výstražné světlo L8H
Km 0,750
Vodící desky Z5a
odstup max. 10 m
0,5 m od V4
Km 0,820
Km 0,850
2x B20a - 80
80
80
III/00513
V1a 0,125 m
V4 0,125 m
Km 0,920
2x IS10d + B4 (12 t), E14
Km 0,950
PRAHA
18b
I3
Asistence ŘSD
dopravní informace
tel. 800 280 281
°C
°C
ZPI
km
0,474
2x B26
Km 0,500
0,5
IS18a
2X B22a, E13 - 6-22 h
Km 0,550

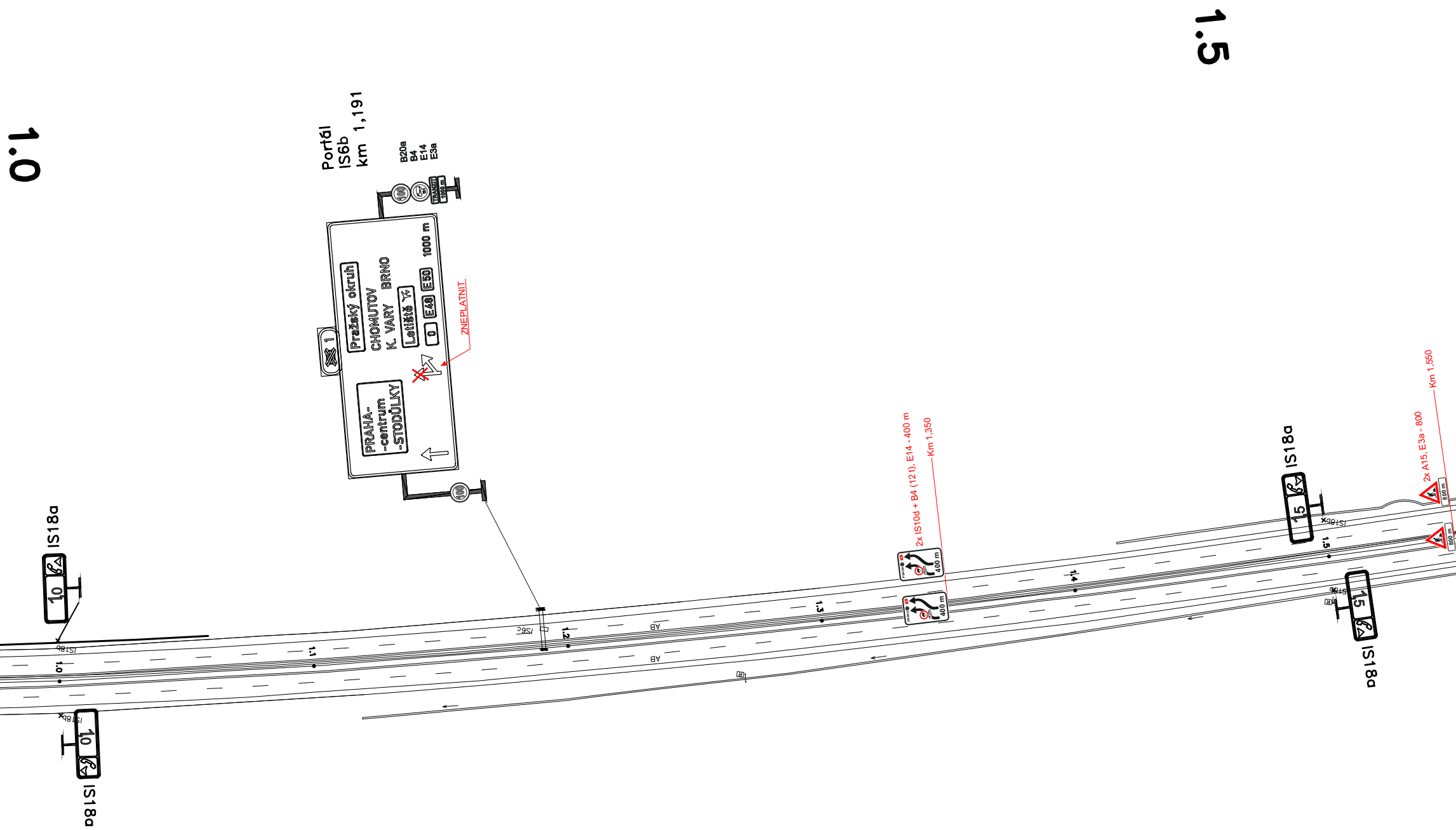

1.0
1.5
Portál
IS6b
km 1,191
B20a
B4
E14
E3a
Pražský okruh
CHOMUTOV
K. VARY
BRNO
Letiště
0
E48
E50
1000 m
PRAHA-
-centrum
-STODŮLKY
1
ZNEPLATNIT
2x IS10d + B4 (12 t), E14 - 400 m
Km 1,350
400 m
PRAHA
2x A15, E3a - 800
Km 1,550
800 m
IS18a
10
IS18b
15
IS6c
AB
1.0
1.1
1.2
1.3
1.4
1.5

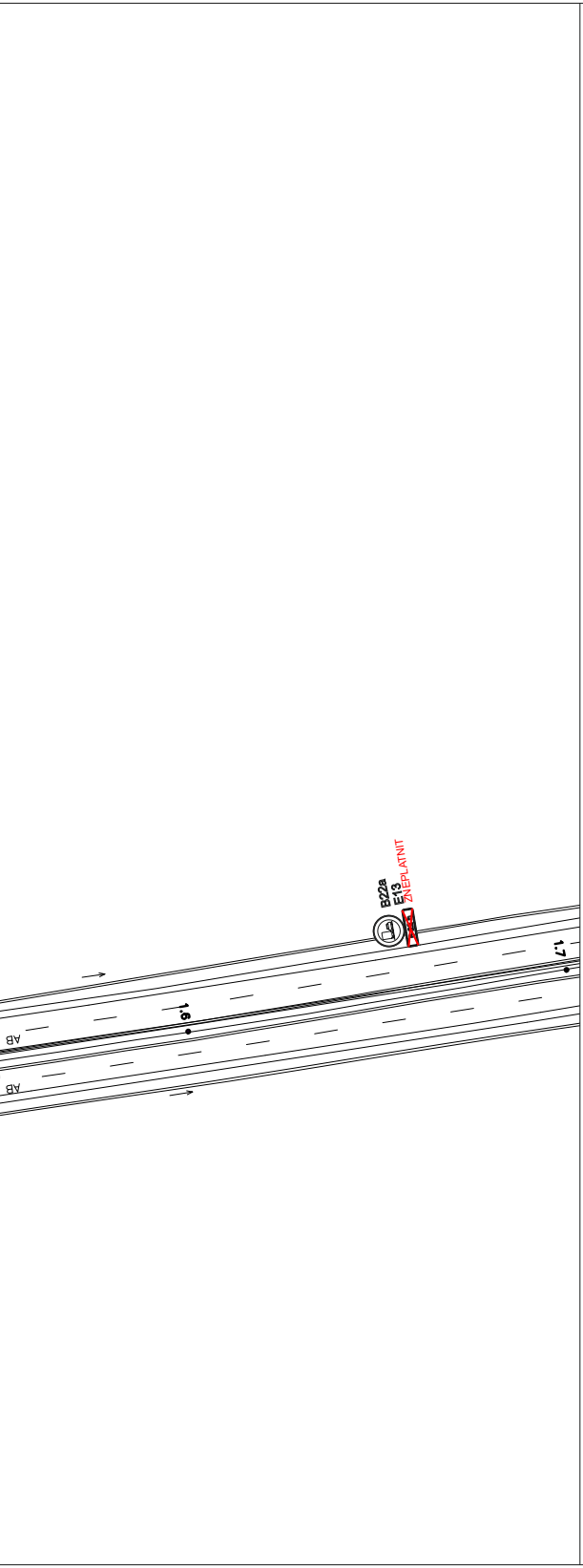
B22a
E13
ZNEPLATNIT
1.6
1.7
AB
AB

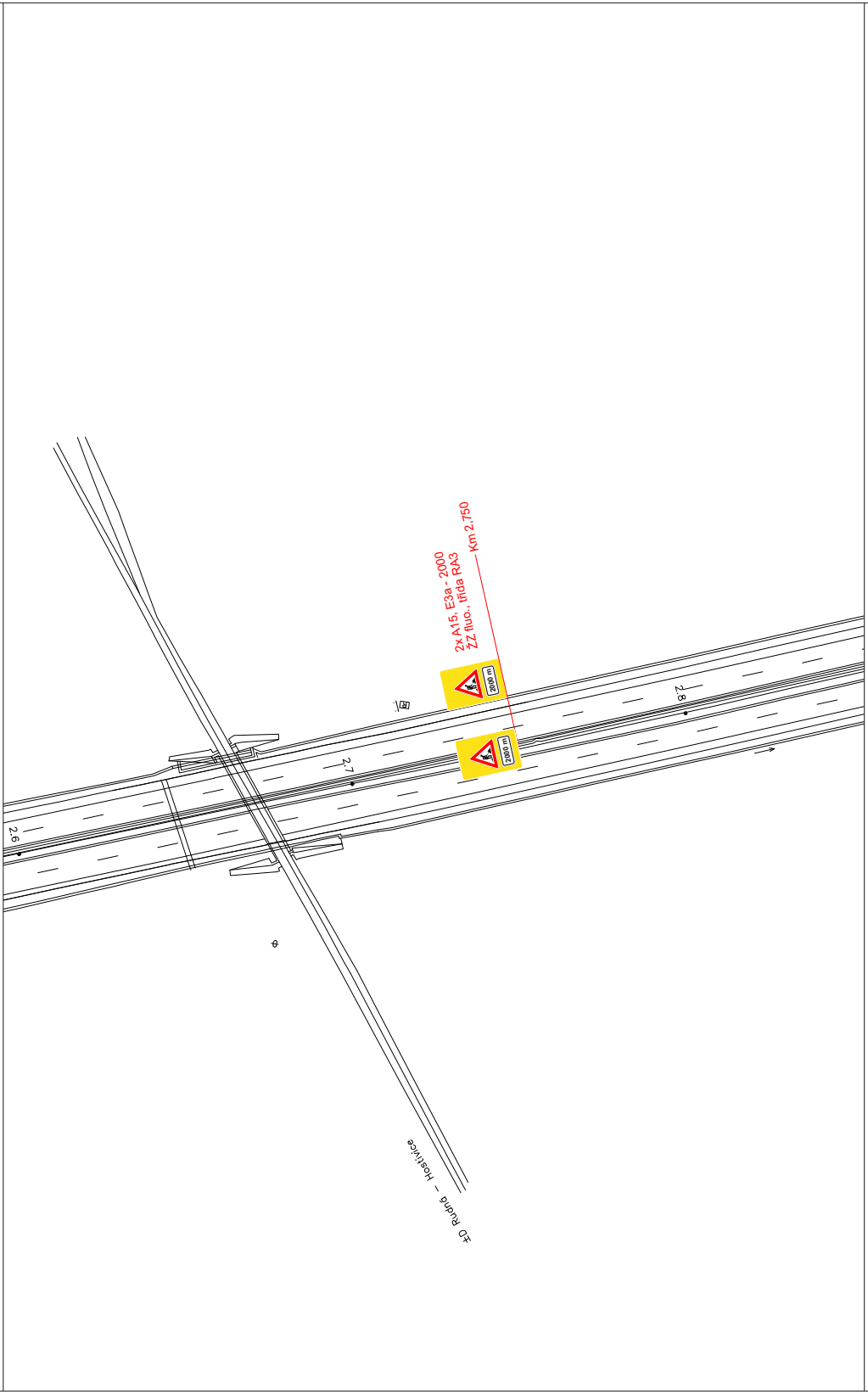
2x A15, E3a - 2000
ŽZ fluo., třída RA3
Km 2,750
2000 m
2000 m
2.6
2.7
2.8
D Rudná – Hostivice

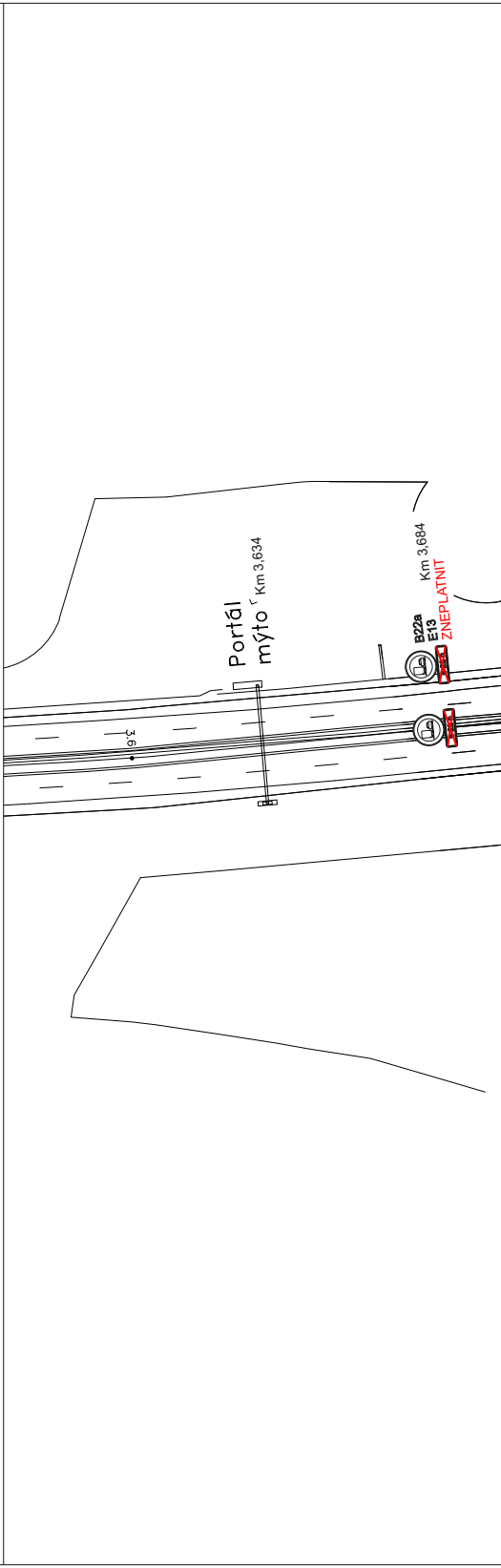
Portál
mýto
Km 3,634
Km 3,684
B22a
E13
ZNEPLATNIT
3.6

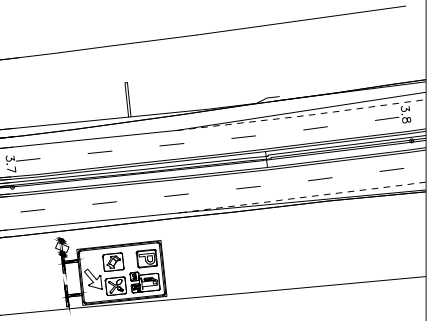

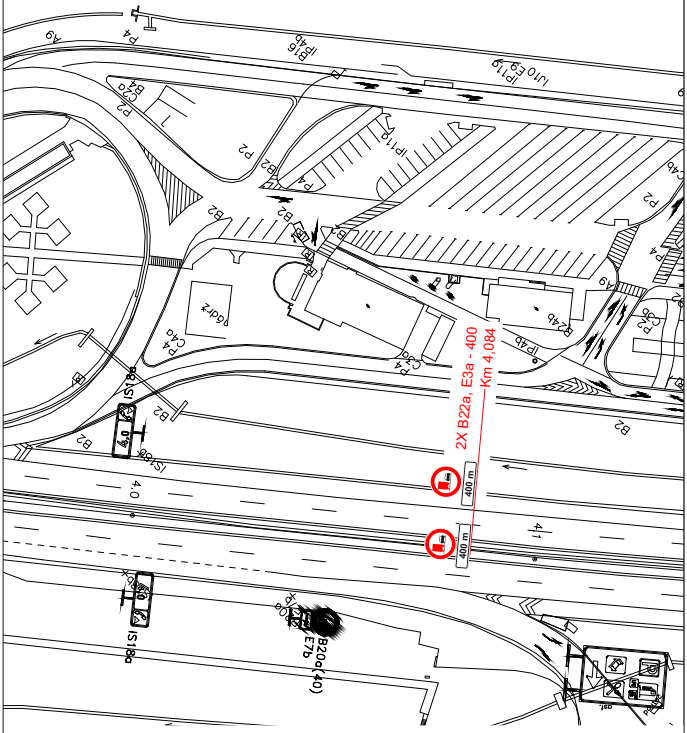
A9
P4
IP16
IP4b
IJ10
IP11g
E9
C4
P2
B2
IP11c
IP4b
P4
C4a
IP10
IS18b
4,0
IS18b
P4
B20a(40)
E7b
4,1
2X B22a, E3a - 400
Km 4,084
400 m
400 m

Příloha k č. j. MD-51054/2026-910/4,
situace, fáze 2
Ministerstvo dopravy, Odbor infrastruktury

VYPRACOVAL: Jakub Richtr
SCHVÁLIL: Slavomír Glatz
REGION:
OBVOD:
INVESTOR: ŘSD ČR s.p., Čerčanská 2023/12, Praha 4
OBJEDNATEL DIO: SILNICE GROUP a.s., Na Florenci 2116/15, Praha 1
AKCE: **- MÚK TŘEBONICE -**
0. etapa zkapacitnění
OBJEKT: Dopravní značení a opatření

PROZNAK Praha s.r.o.
dopravní opatření
Pikovická 244/17, Praha 4, 147 00
tel + fax : 2 444 66 444
www.proznak.cz
e-mail: projekt@proznak.cz
projekce: richtr@proznak.cz

DATUM: 27/07/2026
STUPEŇ: DIR
ZAKÁZKA Č.: **260300**
ČÁST: **0. ETAPA**
1. část - 2. fáze

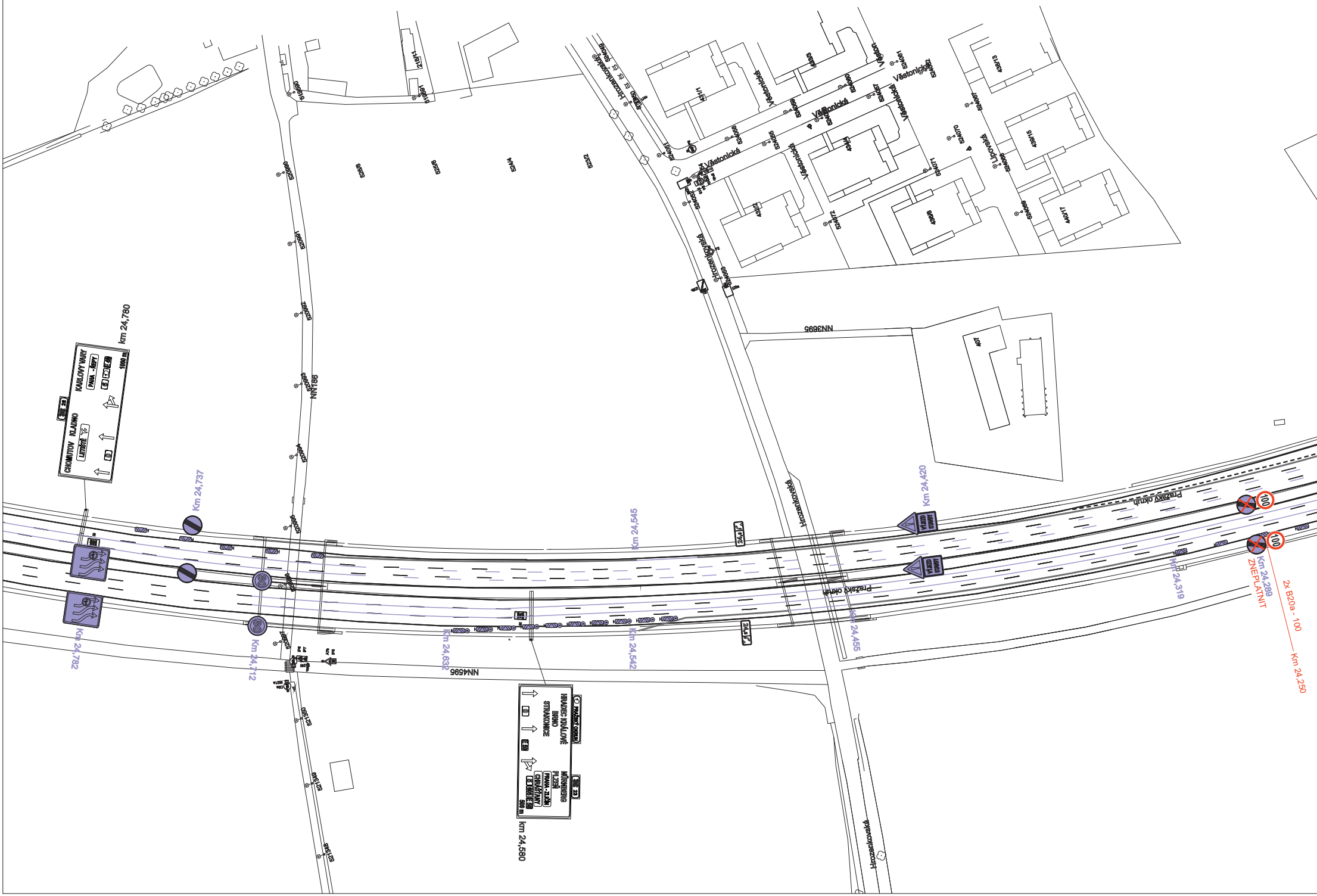
km 24,780
CHOMUTOV KLADNO
LETIŠTĚ
KARLOVY VARY
PRAHA - ŘEPY
1000 m
Km 24,737
Km 24,782
Km 24,712
80
80
Km 24,632
Km 24,545
Km 24,542
Km 24,455
Km 24,420
Km 24,319
Km 24,289
ZNEPLATNIT
100
100
2x B20a - 100
Km 24,250
km 24,580
PRAŽSKÝ OKRUH
HRADEC KRÁLOVÉ
BRNO
STRAKONICE
NÜRNBERG
PLZEŇ
PRAHA - ZLIČÍN
CHRÁŠŤANY
500 m
Pražský okruh
Pražský okruh
Hrozenkovská
Hrozenkovská
Hrozenkovská
Hrozenkovská
Věstonická
Věstonická
Věstonická
Věstonická
Věstonická
Lipovská
NN4595
NN3695
NN186

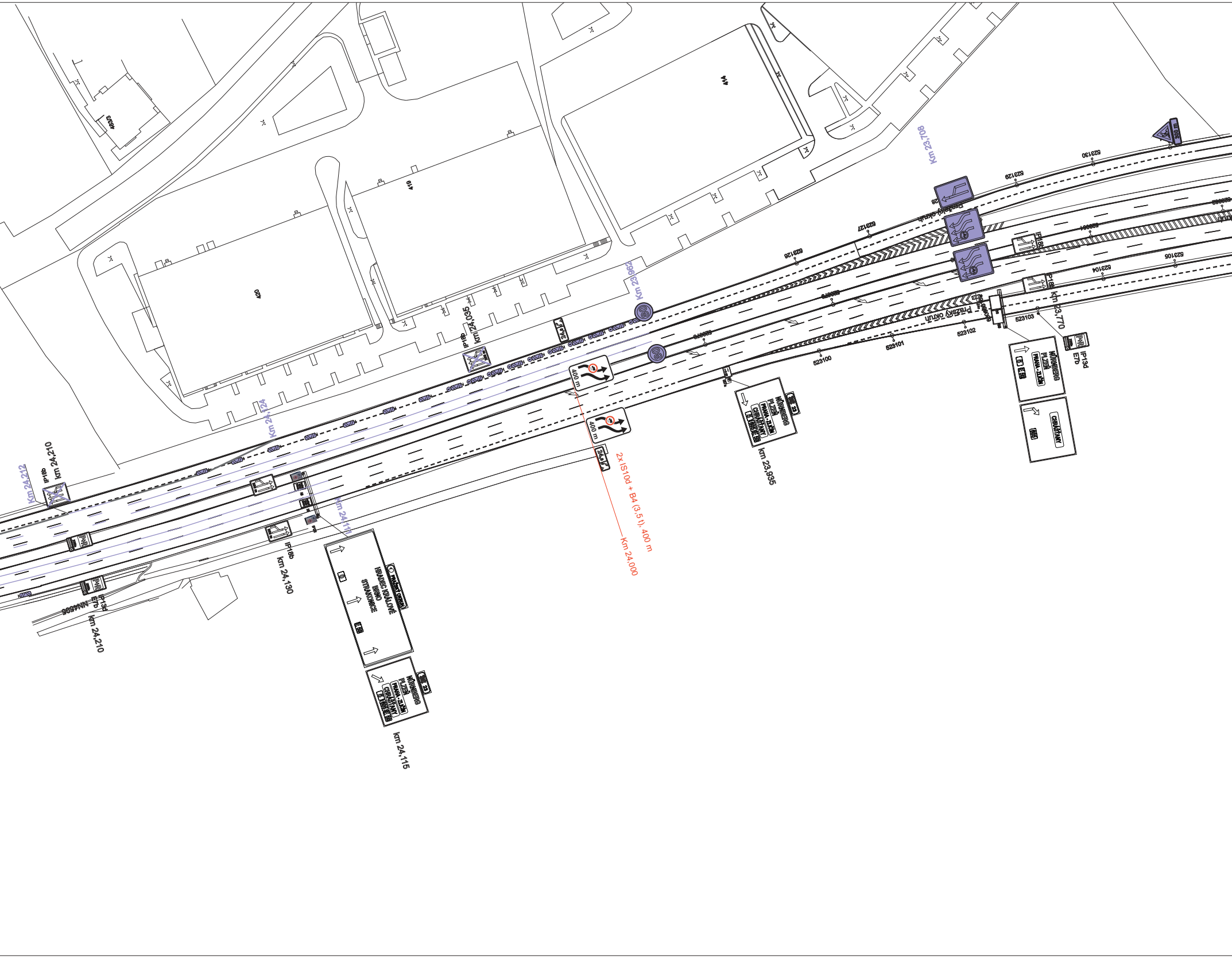
Km 23,708
Km 23,962
km 24,035
IP18b
Km 24,124
Km 24,212
IP18b
km 24,210
IP18b
km 24,130
Km 24,111
IP13d
E7b
km 24,210
km 24,115
PRAŽSKÝ OKRUH
HRADEC KRÁLOVÉ
BRNO
STRAKONICE
NÜRNBERG
PLZEŇ
PRAHA - ZLIČÍN
CHRÁŠŤANY
23
400 m
400 m
2x IS10d + B4 (3,5 t), 400 m
Km 24,000
km 23,935
Pražský okruh
km 23,770
IP13d
E7b
IP18b
80
80
420
419
414
4636
523100
523101
523102
523103
523104
523105
523125
523126
523127
523129
523130

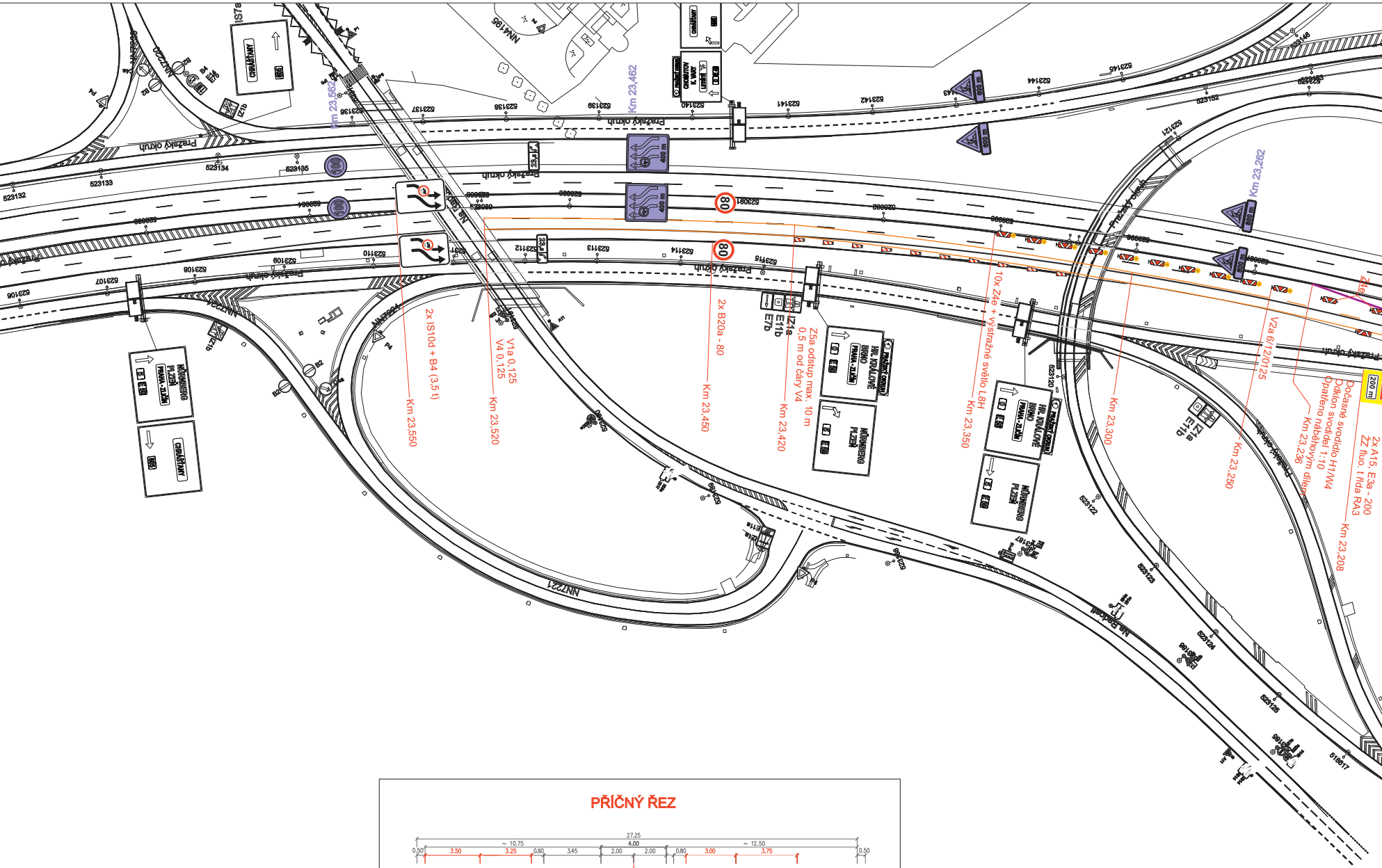
Km 23,562
Km 23,462
Km 23,262
Pražský okruh
2x IS10d + B4 (3,5 t)
Km 23,550
V1a 0,125
V4 0,125
Km 23,520
2x B20a - 80
Km 23,450
Z5a odstup max. 10 m
0,5 m od čáry V4
Km 23,420
10x Z4e + výstražné světlo L8H
Km 23,350
Km 23,300
V2a 6/12/0125
Km 23,250
Dočasné svodidlo H1/W4
Odklon svodidel 1:10
Opatřeno náběhovým dílem
Km 23,236
2x A15, E3a - 200
ŽZ fluo. třída RA3
Km 23,208
Z4e
IZ1a
E11b
E7b
IZ1b
80
200 m
HR. KRÁLOVÉ
BRNO
PRAHA - ZLIČÍN
NÜRNBERG
PLZEŇ
CHOMUTOV
K. VARY
LETIŠTĚ
CHABAŘOVICE
PRAŽSKÝ OKRUH
Na Radosti

PŘÍČNÝ ŘEZ

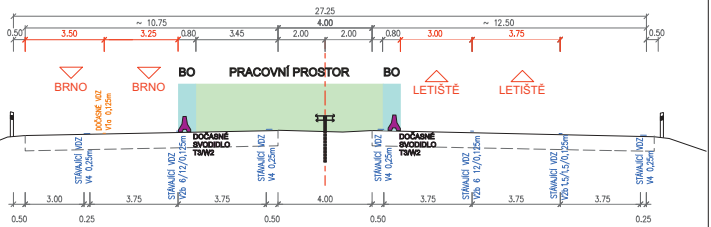
27.25
~ 10.75
4.00
~ 12.50
0.50
3.50
3.25
0.80
3.45
2.00
2.00
0.80
3.00
3.75
0.50
BRNO
BRNO
BO
PRACOVNÍ PROSTOR
BO
LETIŠTĚ
LETIŠTĚ
DOČASNÉ VDZ V1a 0,125m
DOČASNÉ SVODIDLO T3/W2
DOČASNÉ SVODIDLO T3/W2
STÁVAJÍCÍ VDZ V4 0,25m
STÁVAJÍCÍ VDZ V2b 6/12/0,125m
STÁVAJÍCÍ VDZ V4 0,25m
STÁVAJÍCÍ VDZ V4 0,25m
STÁVAJÍCÍ VDZ V2b 6 12/0,125m
STÁVAJÍCÍ VDZ V2b 1,5/1,5/0,125m
STÁVAJÍCÍ VDZ V4 0,25m
3.00
3.75
3.75
4.00
3.75
3.75
3.75
0.50
0.25
0.50
0.50
0.25

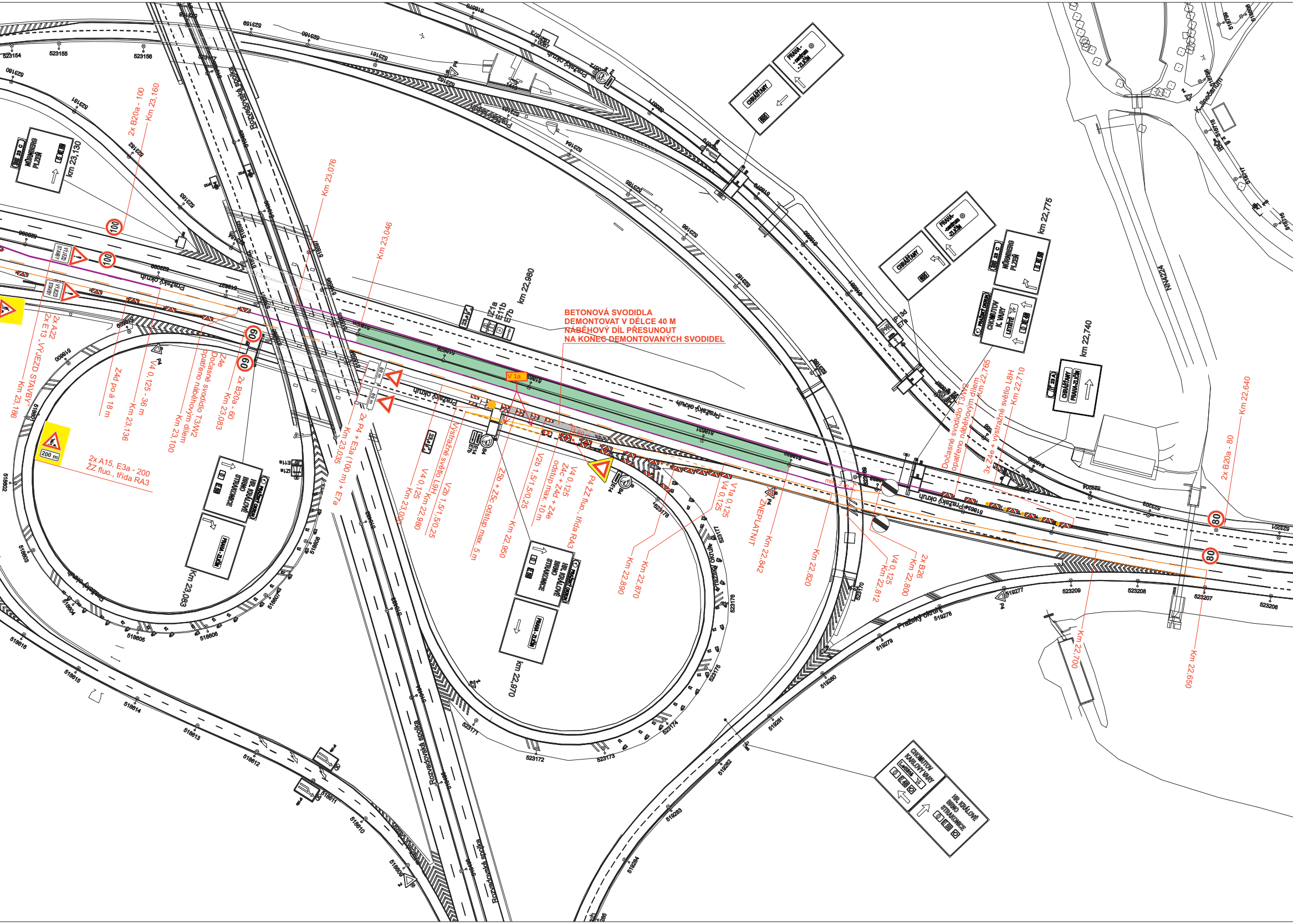
BETONOVÁ SVODIDLA
DEMONTOVAT V DÉLCE 40 M
NÁBĚHOVÝ DÍL PŘESUNOUT
NA KONEC DEMONTOVANÝCH SVODIDEL
2x B20a - 100
Km 23,160
km 23,130
Km 23,076
Km 23,046
km 22,980
km 22,775
km 22,740
2x A22
2x E13 „VÝJEZD STAVBY"
Km 23,186
Z4d po á 18 m
V4 0,125 - 36 m
Km 23,136
Z4e
Dočasné svodidlo T3/W2
opatřeno náběhovým dílem
Km 23,100
2x B20a - 60
Km 23,083
2x A15, E3a - 200
ŽZ fluo., třída RA3
200 m
2x P4 + E3a (100 m) + E7a
Km 23,035
Výstražné světlo L9H
Km 22,980
V4 0,125
Km 23,000
V2b 1,5/1,5/0,25
Z5b + Z5c odstup max. 5 m
Km 22,950
V2b 1,5/1,5/0,25
V4 0,125
Z4c + Z4d + Z4e
odstup max. 10 m
P4 ŽZ fluo., třída RA3
V1a 0,125
V4 0,125
Km 22,870
Km 22,890
ZNEPLATNIT
Km 22,842
Km 22,820
V4 0,125
Km 22,812
2x B26
Km 22,800
Dočasné svodidlo T3/W2
opatřeno náběhovým dílem
Km 22,765
3x Z4e + výstražné světlo L8H
Km 22,710
2x B20a - 80
Km 22,640
Km 22,700
Km 22,650
km 22,970
Km 23,083
V 1a
100
100
60
60
80
80
Pražský okruh
Rozvadovská spojka
K Jinočanům
NÜRNBERG PLZEŇ
PRAHA-ZLIČÍN
CHOMUTOV K. VARY
HR. KRÁLOVÉ BRNO STRAKONICE
CHRÁŠŤANY

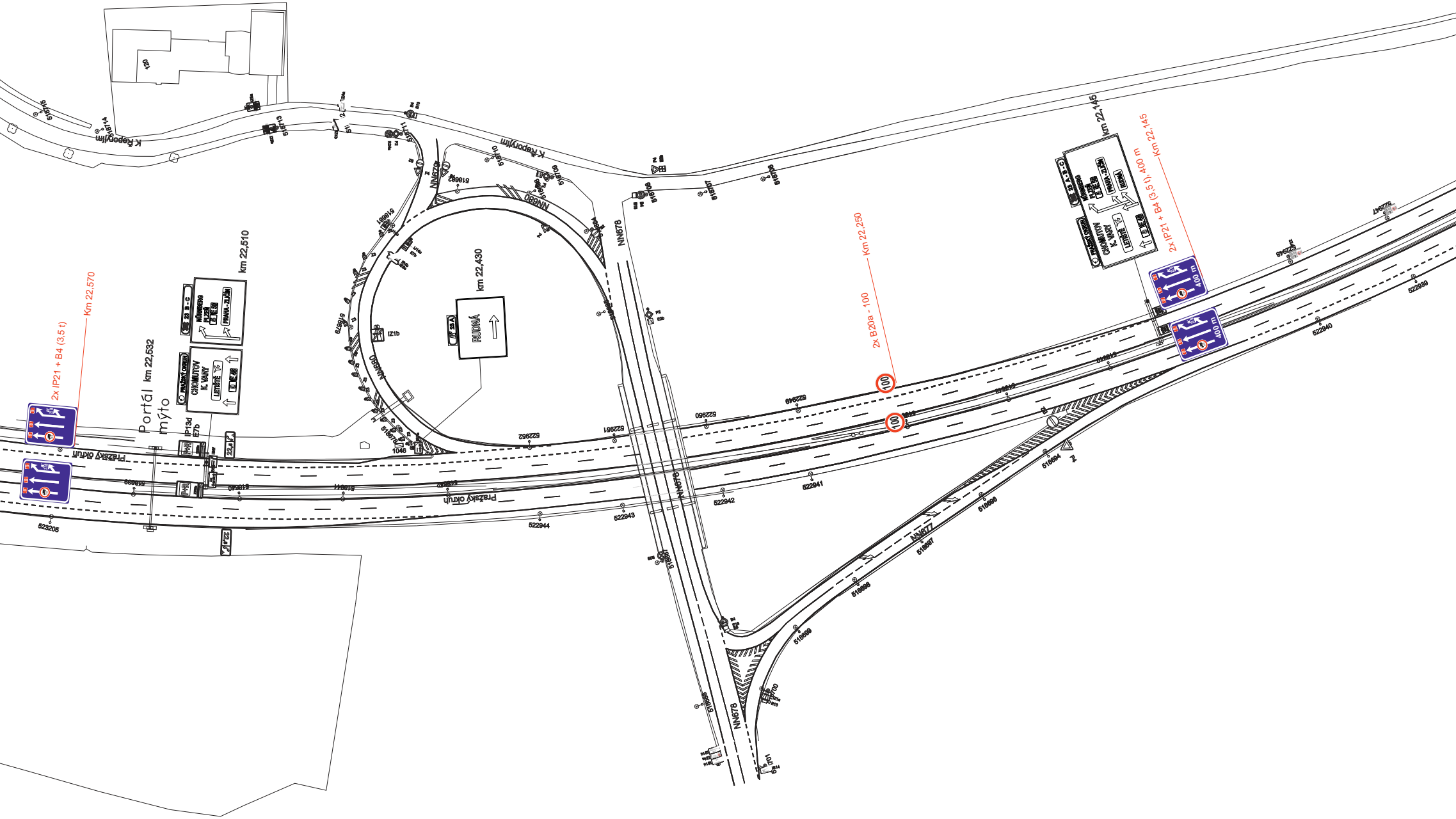
2x IP21 + B4 (3,5 t)
Km 22,570
Portál
mýto
km 22,532
km 22,510
IP13d
E7b
23 B - C
NÜRNBERG
PLZEŇ
PRAHA - ZLIČÍN
PRAŽSKÝ OKRUH
CHOMUTOV
K. VARY
LETIŠTĚ
km 22,430
22 A
RUDNÁ
IZ1b
2x B20a - 100
Km 22,250
100
100
km 22,145
23 A - B - C
2x IP21 + B4 (3,5 t), 400 m
Km 22,145
400 m
400 m
K Řeporyjím
K Řeporyjím
Pražský okruh
Pražský okruh
NN680
NN680
NN678
NN678
NN678
NN677
120
523205
522944
522943
522942
522941
522940
522939
522962
522961
522960
522949

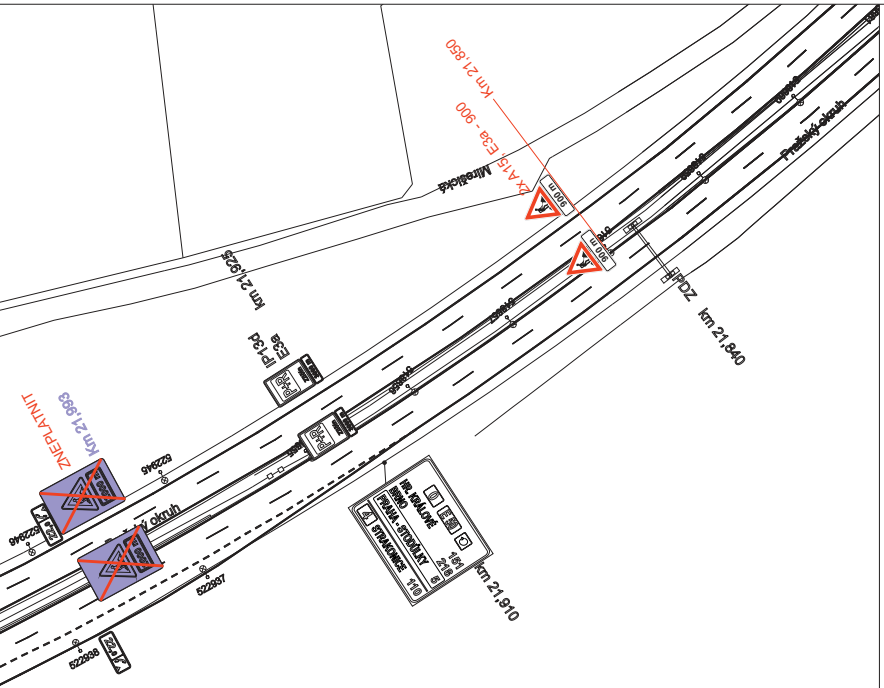
Km 21,850
2x A15, E3a - 900
900 m
Mirošická
Pražský okruh
km 21,925
IP13d
E3a
P+R
ZNEPLATNIT
Km 21,993
Pražský okruh
PDZ
km 21,840
HR. KRÁLOVÉ
BRNO
PRAHA - STODŮLKY
STRAKONICE
151
216
5
110
4
km 21,910
522946
522937
522938

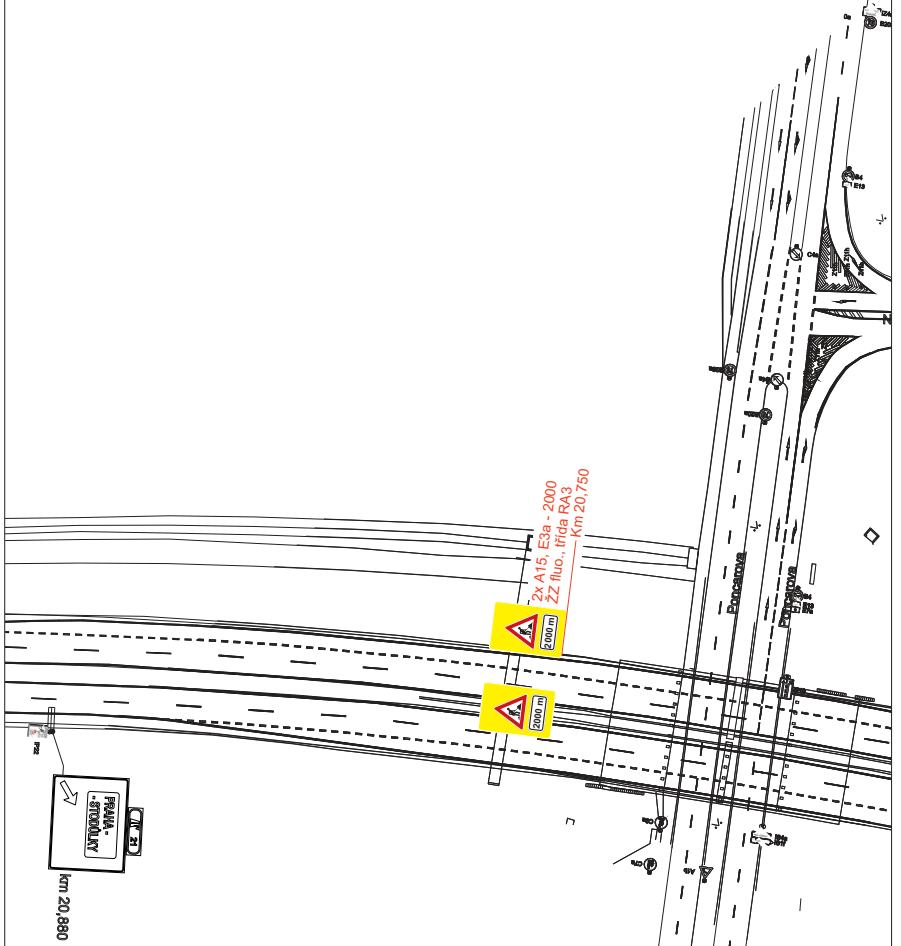
2x A15, E3a - 2000
ŽZ fluo., třída RA3
Km 20,750
2000 m
Poncarova
PRAHA - STODŮLKY
km 20,880

Legenda:

100	DOPRAVNÍ ZNAČENÍ STÁVAJÍCÍ
100	DOPRAVNÍ ZNAČENÍ PŘECHODNÉ STÁVAJÍCÍ
100	DOPRAVNÍ ZNAČENÍ PŘECHODNÉ NOVÉ

PROZNAK

VYPACOV AL: Jakub Richtr	SCHVÁLIL: Slavomír Glatz	REGION: OBVOD:	**PROZNAK Praha s.r.o.** dopravní opatření Pikovická 244/17, Praha 4, 147 00 tel + fax : 2 444 66 444 www.proznak.cz e-mail: projekt@proznak.cz projekce: richtr@proznak.cz
INVESTOR: ŘSD ČR s.p., Čerčanská 2023/12, Praha 4			
OBJEDNATEL DIO: SILNICE GROUP a.s., Na Florenci 2116/15, Praha 1			DATUM: 27/07/2026 STUPEŇ: DIR
AKCE: **- MÚK TŘEBONICE -** 0. etapa zkapacitnění			ZAKÁZKA Č.: **260300**
OBJEKT: Dopravní značení a opatření			ČÁST: **0. ETAPA** **2. část - 2. fáze**