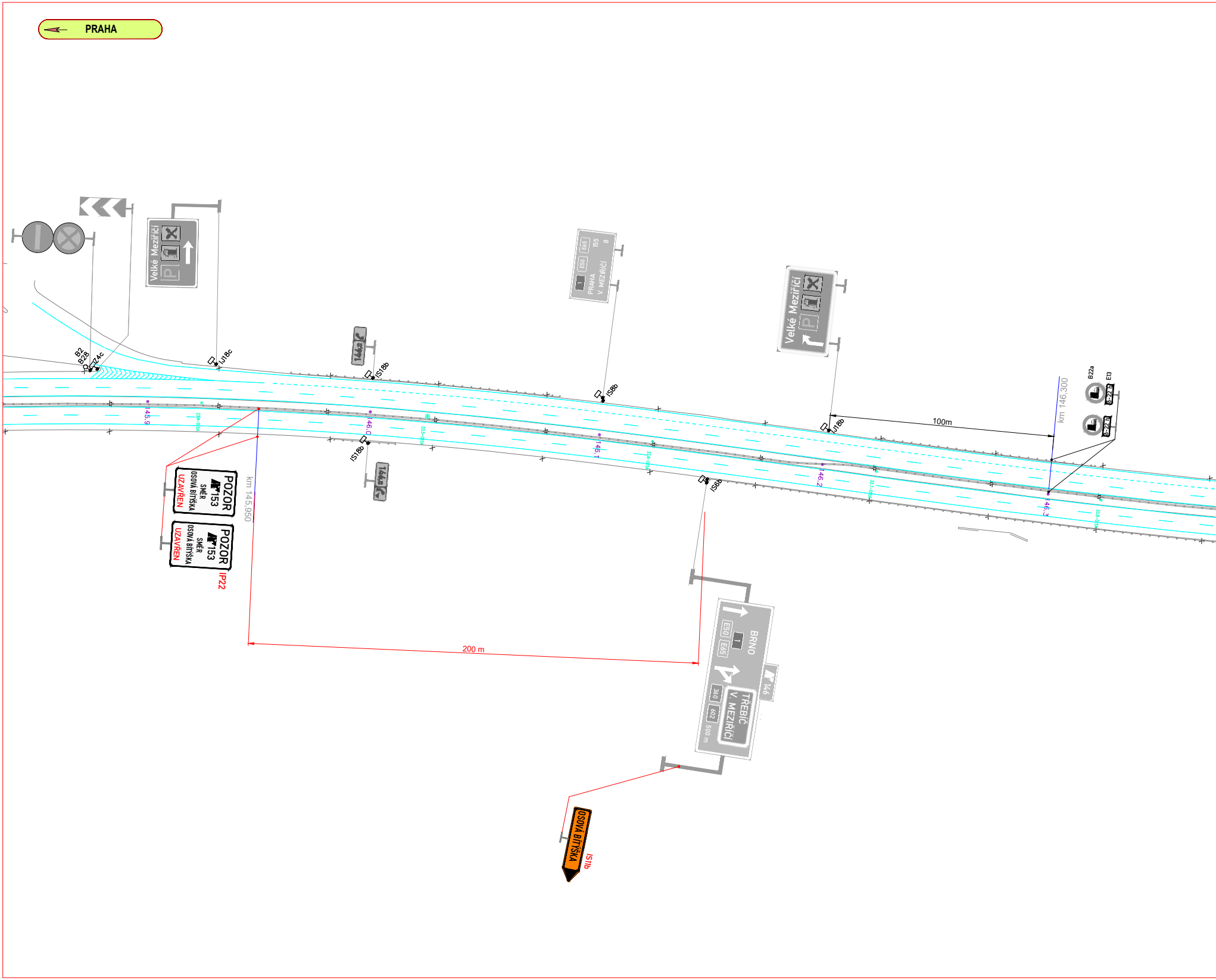
PRAHA
Velké Meziříčí
P
1
E50
E65
PRAHA
V. MEZIŘÍČÍ
155
8
Velké Meziříčí
P
B2
B28
Z4c
IJ18c
IS18b
IS8b
IJ18b
100m
km 146,300
B22a
E13
145,9
146,0
146,1
146,2
146,3
km 145,950
IS18b
IS6b
POZOR
153
SMĚR
OSOVÁ BITÝŠKA
UZAVŘEN
POZOR
153
SMĚR
OSOVÁ BITÝŠKA
UZAVŘEN
IP22
200 m
BRNO
1
E50
E65
TŘEBÍČ
V. MEZIŘÍČÍ
360
602
500 m
146
OSOVÁ BITÝŠKA
IS11b

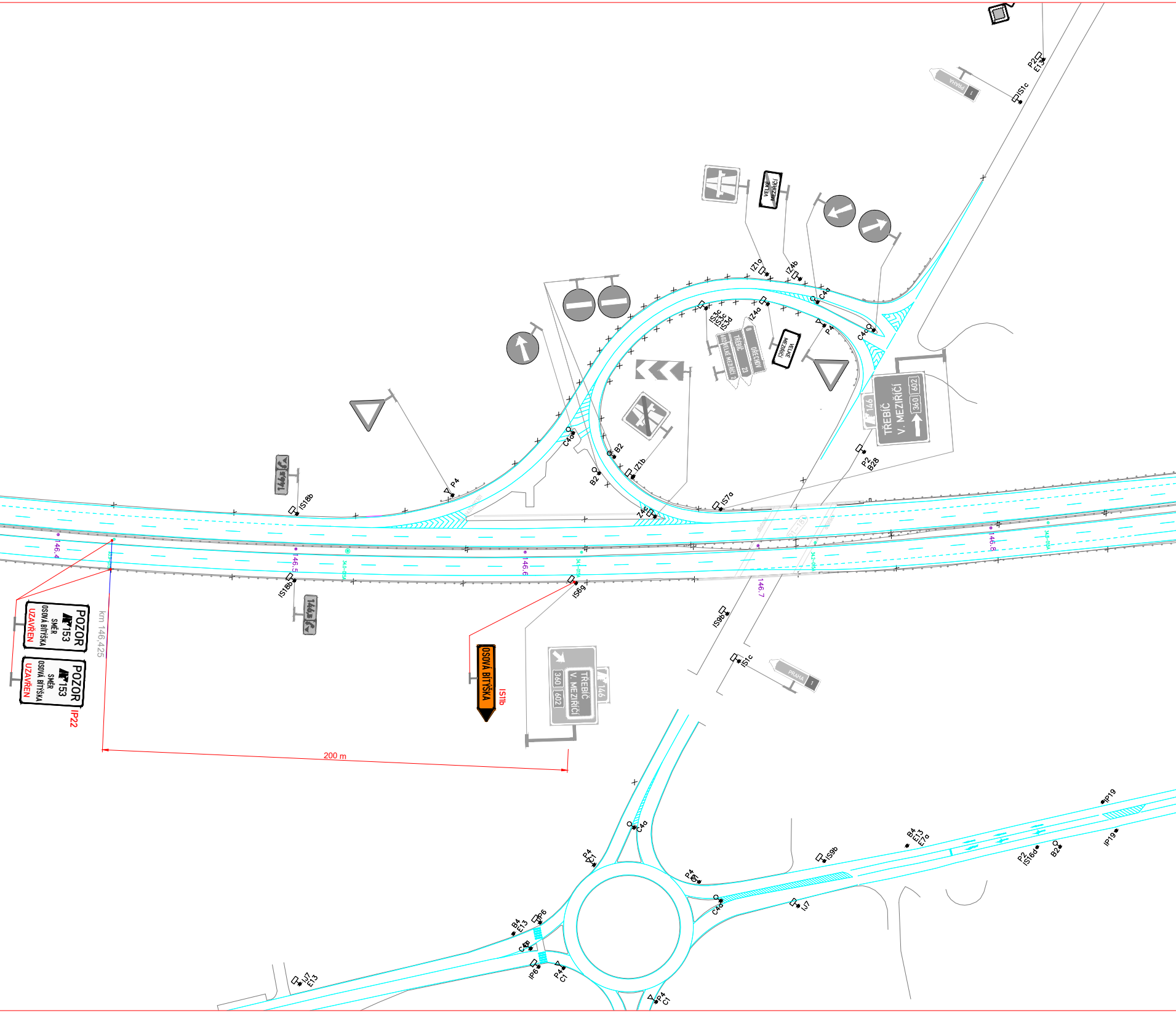
POZOR
153
SMĚR
OSOVÁ BÍTÝŠKA
UZAVŘEN
POZOR
153
SMĚR
OSOVÁ BÍTÝŠKA
UZAVŘEN
IP22
km 146,425
200 m
OSOVÁ BÍTÝŠKA
IS11b
IS6g
IS18b
IS18b
146,5
146,5
146.4
146.5
146.6
146.7
146.8
TŘEBÍČ
V. MEZIŘÍČÍ
360
602
146
PRAHA
PRAHA
IS1c
IS1c
IS9b
IS9b
VELKÉ MEZIŘÍČÍ
VELKÉ MEZIŘÍČÍ
8
OŘECHOV
TŘEBÍČ
23
602
VELKÉ MEZIŘÍČÍ
2
IS3c
IS3c
IS3d
IZ1a
IZ4b
IZ4a
IZ1b
Z4c
IS7a
C4a
P4
B2
P2
B28
E13
IP19
IP6
C1
B4
E7a
IS16d
IJ7

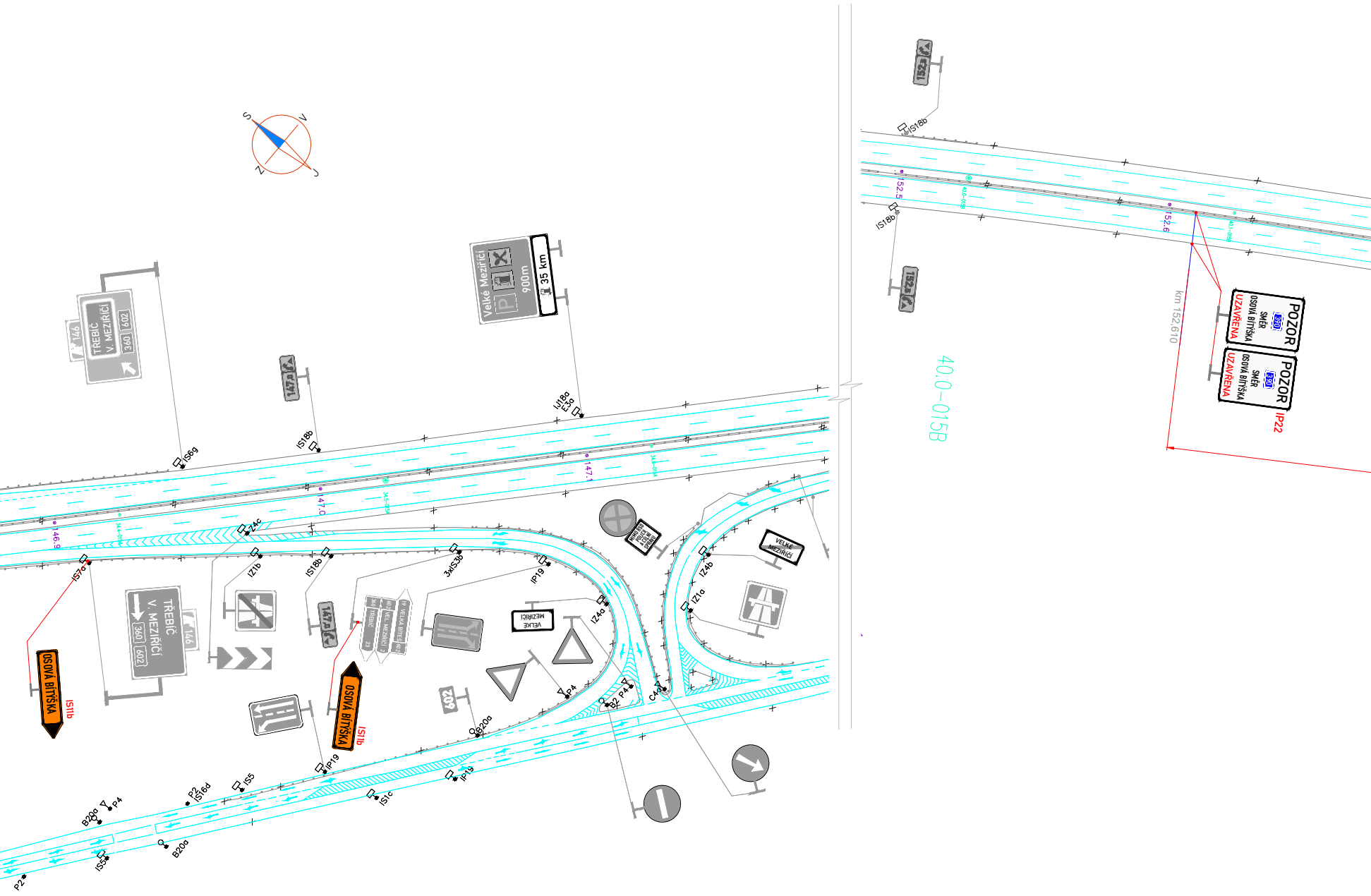
S
V
J
Z
TŘEBÍČ
V. MEZIŘÍČÍ
360
602
146
147
IS6g
IS18b
Velké Meziříčí
900m
35 km
IJ18a
E3a
147,1
147,0
146,9
IZ4c
IZ1b
IS18b
3xIS3b
IP19
IS7a
OSOVÁ BÍTÝŠKA
IS11b
360
TŘEBÍČ
23
602
VEL. MEZIŘÍČÍ
2
19
VELKÁ BÍTEŠ
VELKÉ MEZIŘÍČÍ
602
B20a
P4
IZ4a
IP19
IS1c
IS5
P2
IS16d
B20a
P4
IS5
P2
B2
P4
C4a
IZ1a
IZ4b
VELKÉ MEZIŘÍČÍ
152
IS18b
152,5
40,0-015B
152,6
40,1-015B
IS18b
km 152,610
POZOR
390
SMĚR
OSOVÁ BÍTÝŠKA
UZAVŘENA
POZOR
390
SMĚR
OSOVÁ BÍTÝŠKA
UZAVŘENA
IP22
40,0-015B

Příloha k č. j. MD-58993/2025-940/4 ze dne 8. 10. 2025, část 2

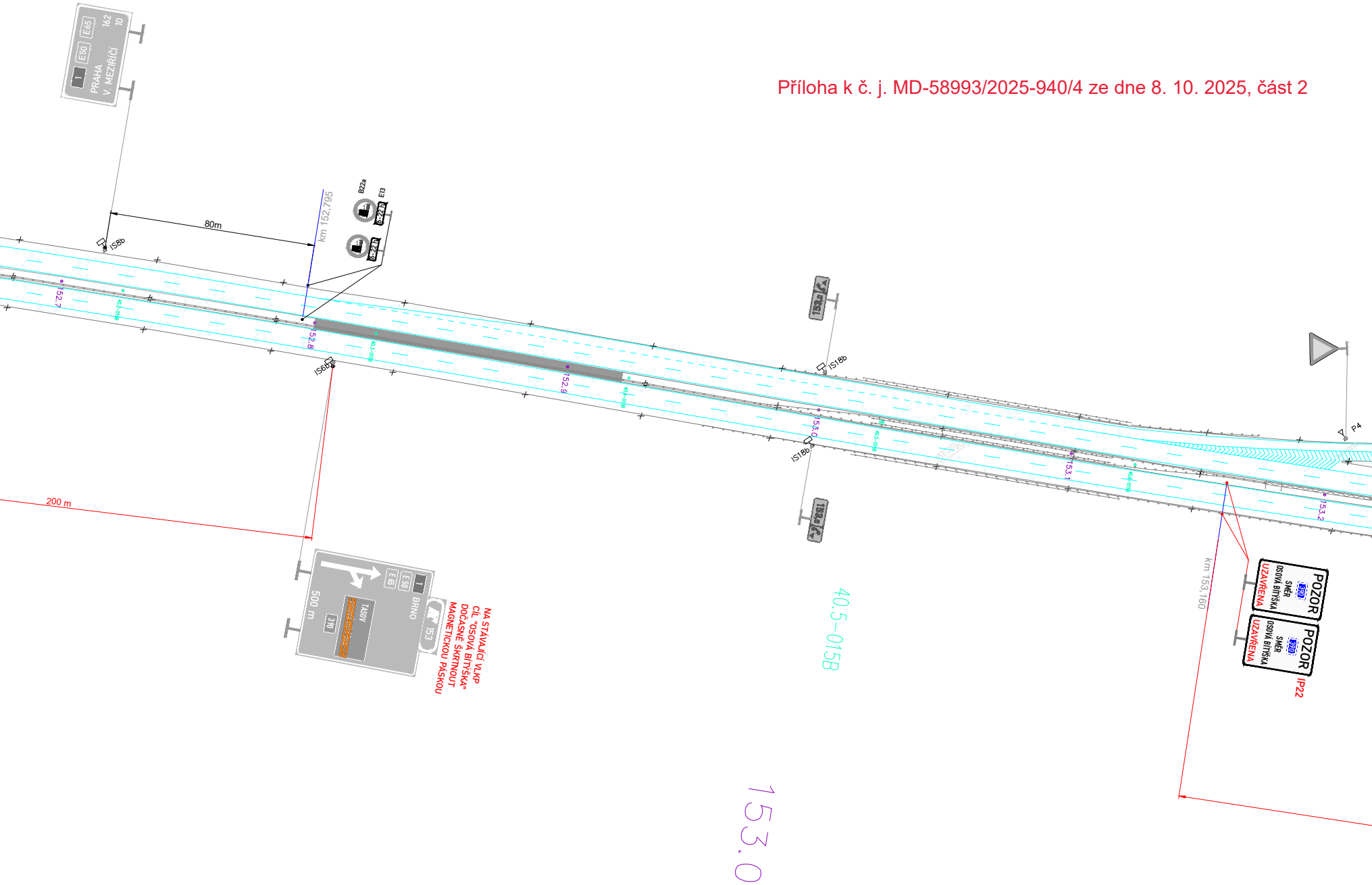
1
E50
E65
PRAHA
V. MEZIŘÍČÍ
162
10
IS8b
80m
km 152,795
B22a
E13
152,7
152,8
152,9
IS6b
153,0
IS18b
IS18b
153,1
153,2
P4
200 m
1
E 50
E 65
BRNO
153
TASOV
390
500 m
NA STÁVAJÍCÍ VLKP
CÍL "OSOVÁ BITÝŠKA"
DOČASNĚ ŠKRTNOUT
MAGNETICKOU PÁSKOU
40.5-015B
153,0
km 153,160
POZOR
390
SMĚR
OSOVÁ BÍTÝŠKA
UZAVŘENA
POZOR
390
SMĚR
OSOVÁ BÍTÝŠKA
UZAVŘENA
IP22

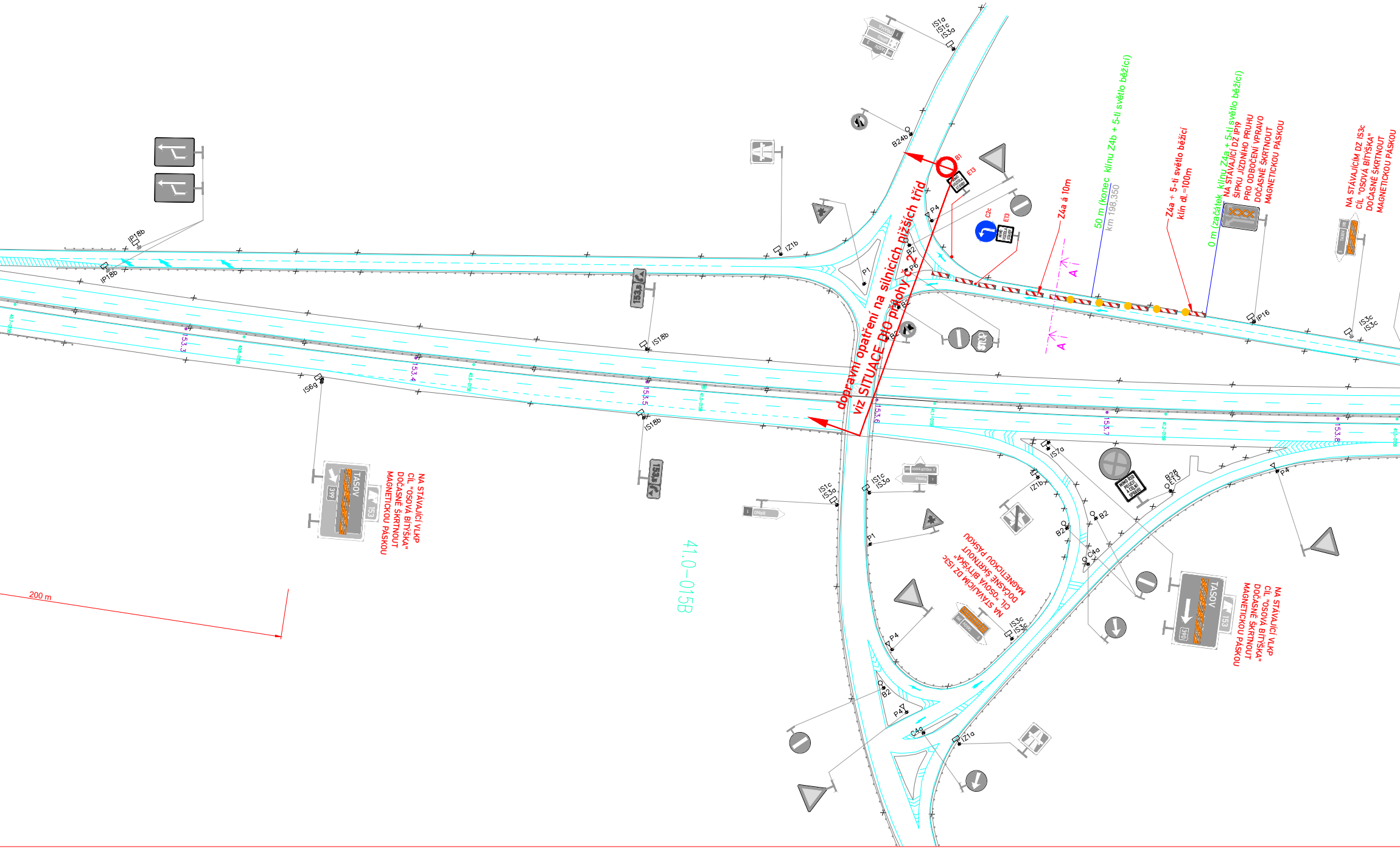
dopravní opatření na silnicích nižších tříd
viz SITUACE DIO přílohy č. 2
Z4a á 10m
50 m (konec klínu Z4b + 5-ti světlo běžící)
km 198,350
Z4a + 5-ti světlo běžící
klín dl.=100m
0 m (začátek klínu Z4a + 5-ti světlo běžící)
NA STÁVAJÍCÍ DZ IP19
ŠIPKU JÍZDNÍHO PRUHU
PRO ODBOČENÍ VPRAVO
DOČASNĚ ŠKRTNOUT
MAGNETICKOU PÁSKOU
NA STÁVAJÍCÍM DZ IS3c
CÍL "OSOVÁ BÍTÝŠKA"
DOČASNĚ ŠKRTNOUT
MAGNETICKOU PÁSKOU
NA STÁVAJÍCÍ VLKP
CÍL "OSOVÁ BÍTÝŠKA"
DOČASNĚ ŠKRTNOUT
MAGNETICKOU PÁSKOU
NA STÁVAJÍCÍM DZ IS3c
CÍL "OSOVÁ BÍTÝŠKA"
DOČASNĚ ŠKRTNOUT
MAGNETICKOU PÁSKOU
NA STÁVAJÍCÍ VLKP
CÍL "OSOVÁ BÍTÝŠKA"
DOČASNĚ ŠKRTNOUT
MAGNETICKOU PÁSKOU
A
A
B1
E13
C2c
E13
B24b
P4
P1
B2
P6
B2
B2
IS1a
IS1c
IS3a
IZ1b
IP18b
IP18b
IS18b
IS6g
IS18b
IP16
IS3c
IS3c
IS7a
IZ1b
B28
E13
B2
B2
C4a
IS1c
IS3a
IS1c
IS3a
P1
IS3c
IS3c
P4
P4
B2
P4
C4a
IZ1a
P4
MIMO RSD POLICII A CELNÍ SPRÁVU
MIMO VOZIDLA STAVBY
PRAHA
BRNO
TASOV
OSOVÁ BITÝŠKA
TASOV
390
153
153,3
153,4
153,5
153,6
153,7
153,8
200 m
41,0-015B

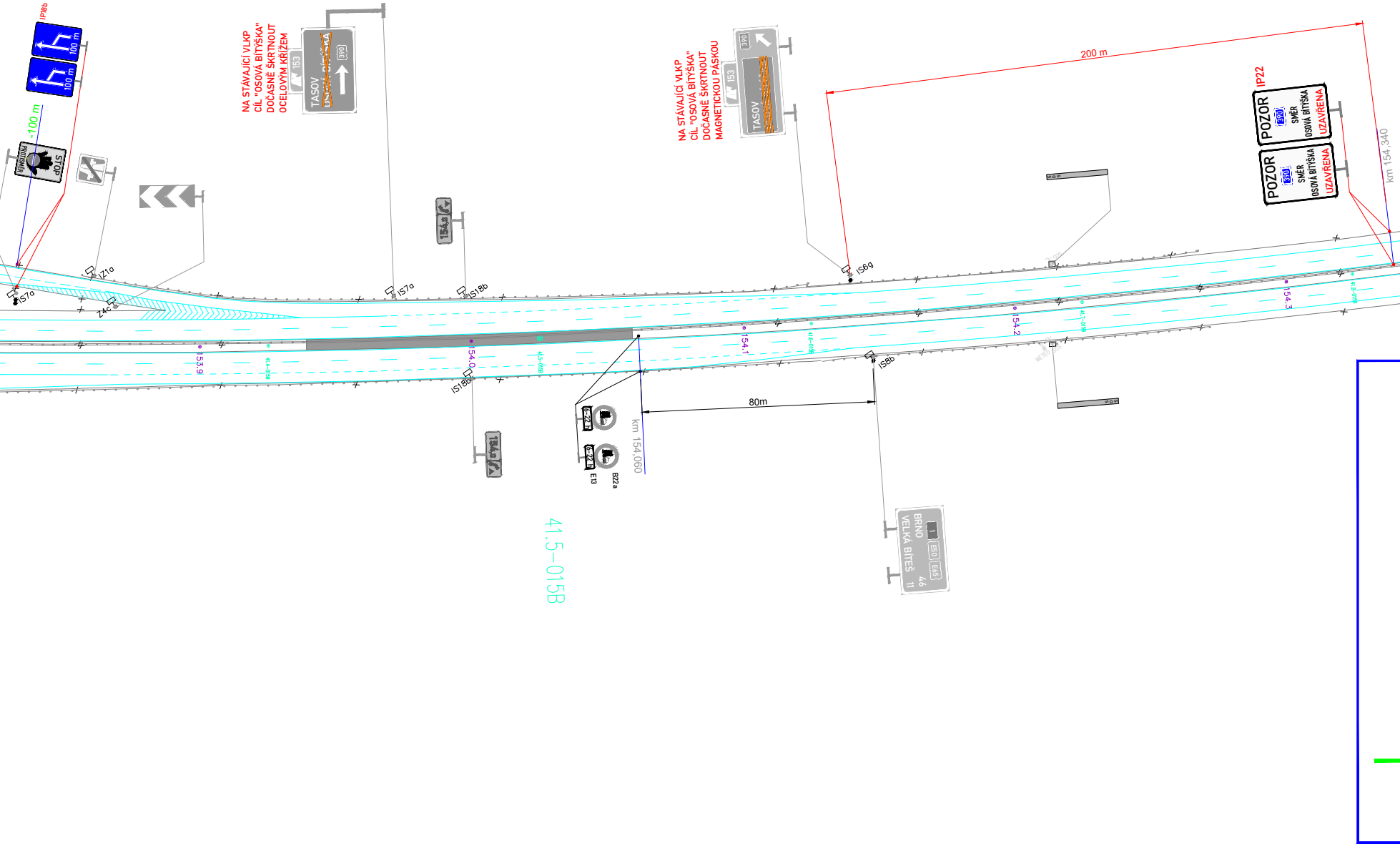
IP18b
100 m
100 m
-100 m
STOP
PROTISMĚR
IS7a
IZ1a
Z4c
NA STÁVAJÍCÍ VLKP
CÍL "OSOVÁ BÍTÝŠKA"
DOČASNĚ ŠKRTNOUT
OCELOVÝM KŘÍŽEM
TASOV
~~OSOVÁ BÍTÝŠKA~~
153
390
IS7a
154,0
IS18b
153.9
154.0
IS18b
6-22 h
6-22 h
E13
B22a
km 154,060
80m
41.5-015B
NA STÁVAJÍCÍ VLKP
CÍL "OSOVÁ BÍTÝŠKA"
DOČASNĚ ŠKRTNOUT
MAGNETICKOU PÁSKOU
390
153
TASOV
IS6g
154.1
154.2
IS8b
BRNO
VELKÁ BÍTEŠ
1
E50
E65
46
11
200 m
IP22
POZOR
390
SMĚR
OSOVÁ BÍTÝŠKA
UZAVŘENA
POZOR
390
SMĚR
OSOVÁ BÍTÝŠKA
UZAVŘENA
km 154,340
154.3

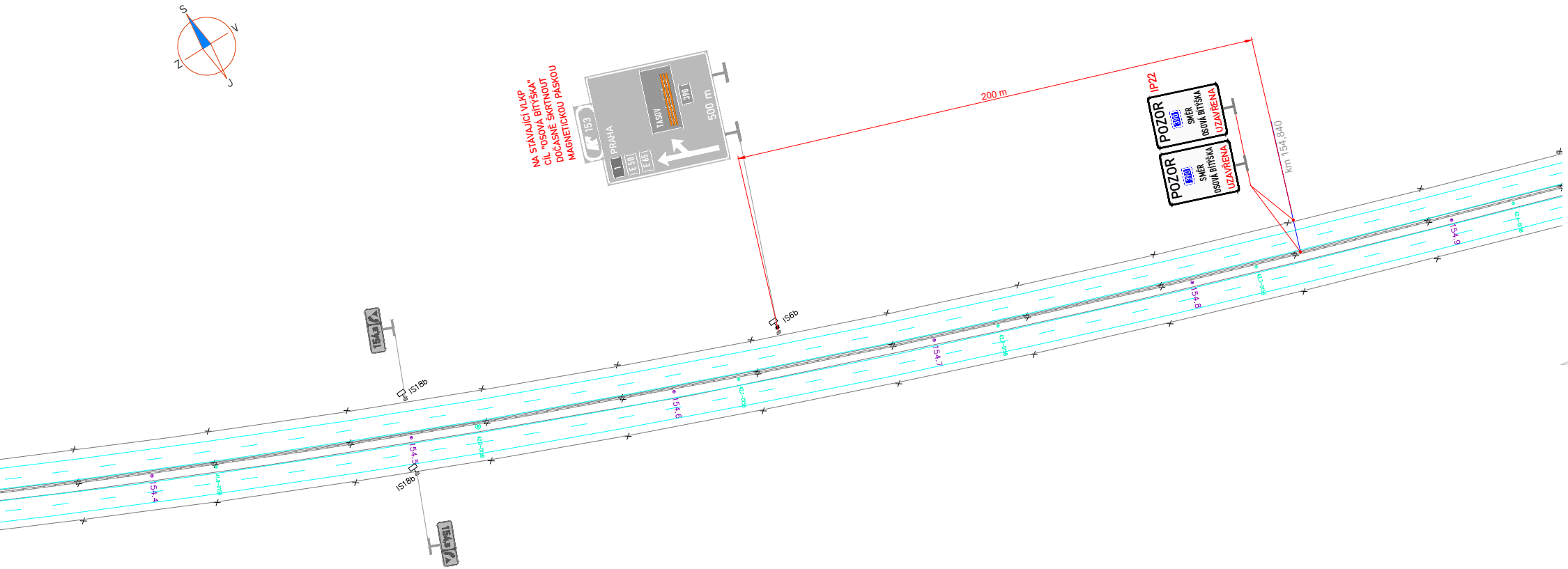
S
V
J
Z
NA STÁVAJÍCÍ VLKP
CÍL "OSOVÁ BÍTÝŠKA"
DOČASNĚ ŠKRTNOUT
MAGNETICKOU PÁSKOU
153
PRAHA
1
E 50
E 65
TASOV
390
500 m
200 m
IP22
POZOR
390
SMĚR
OSOVÁ BÍTÝŠKA
UZAVŘENA
km 154,840
IS6b
IS18b
154,4
154,5
154,6
154,7
154,8
154,9

Příčný řez A-A - výjezdová větev
období před zimní údržbou (do 31. října)

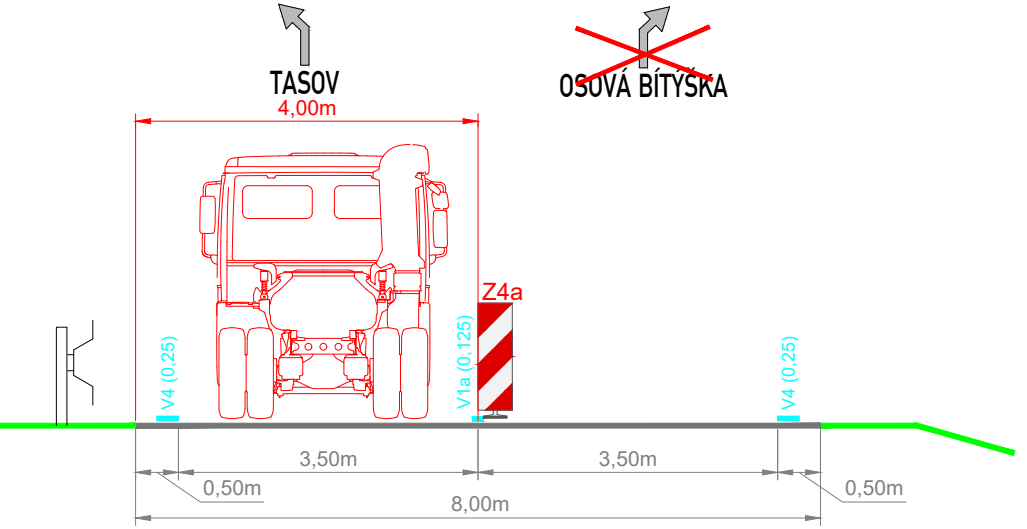
TASOV
OSOVÁ BÍTÝŠKA
4,00m
Z4a
V4 (0,25)
V1a (0,125)
V4 (0,25)
3,50m
3,50m
0,50m
0,50m
8,00m

Příčný řez A-A - výjezdová větev
období zimní údržby (od 1. listopadu)

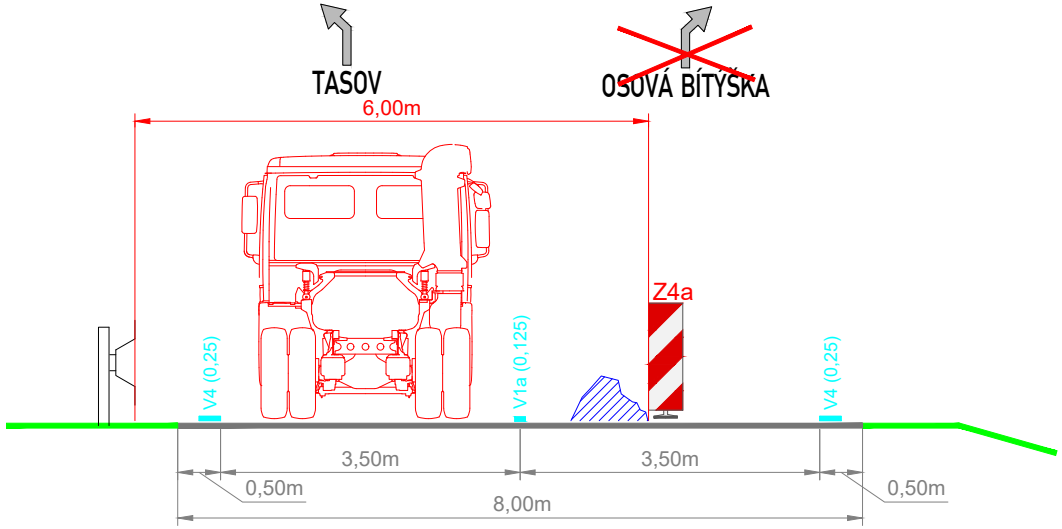
TASOV
OSOVÁ BÍTÝŠKA
6,00m
Z4a
V4 (0,25)
V1a (0,125)
V4 (0,25)
3,50m
3,50m
0,50m
0,50m
8,00m

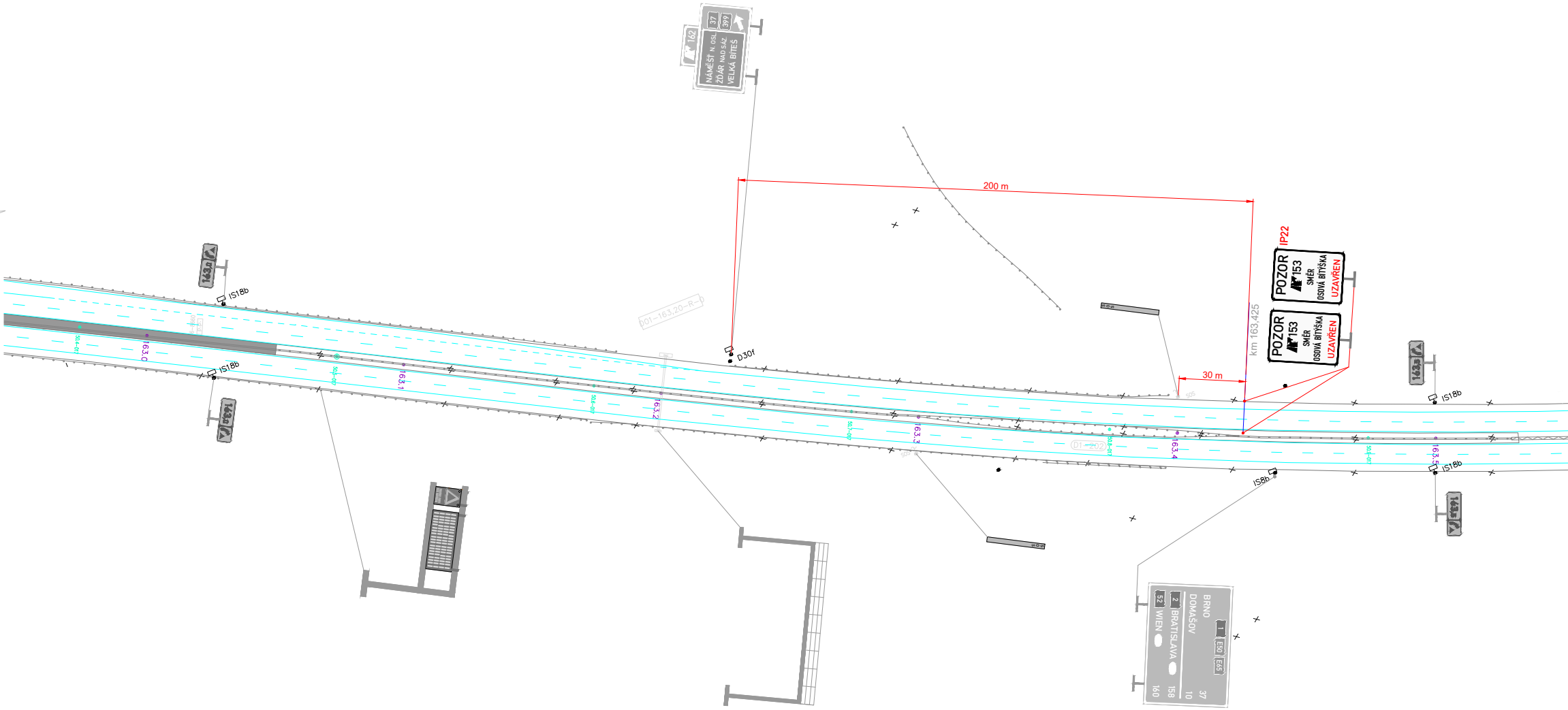
NÁMĚŠŤ N. OSL.
ŽĎÁR NAD SÁZ.
VELKÁ BÍTEŠ
37
399
162
200 m
30 m
km 163,425
IP22
POZOR
153
SMĚR
OSOVÁ BÍTÝŠKA
UZAVŘEN
POZOR
153
SMĚR
OSOVÁ BÍTÝŠKA
UZAVŘEN
D30f
IS18b
IS18b
IS18b
IS18b
IS8b
163,0
163,1
163,2
163,3
163,4
163,5
BRNO
DOMAŠOV
1
E50
E65
37
10
2
BRATISLAVA
158
52
WIEN
160

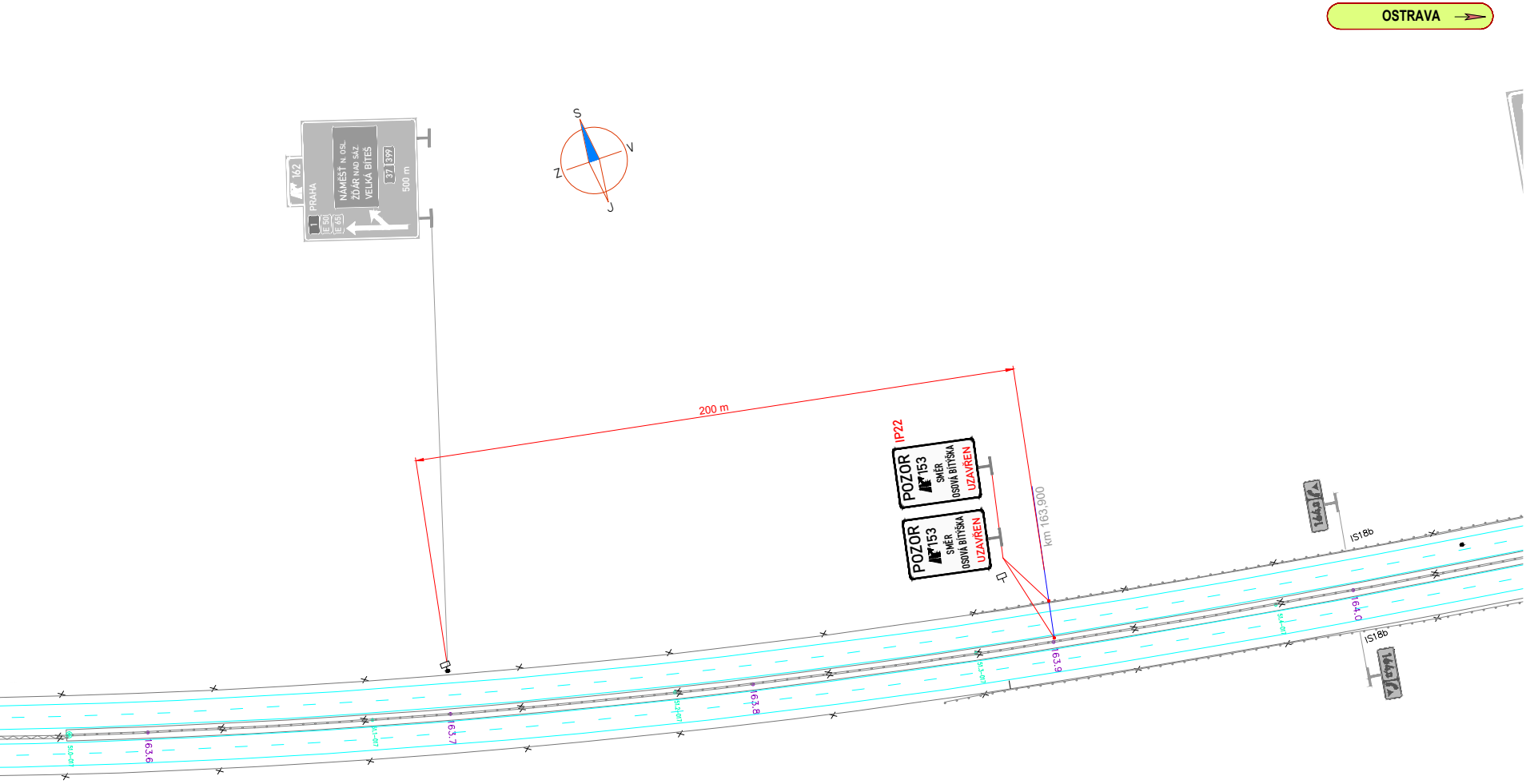
OSTRAVA
S
V
Z
J
162
PRAHA
1
E 50
E 65
NÁMĚŠŤ N. OSL.
ŽĎÁR NAD SÁZ.
VELKÁ BÍTEŠ
37
399
500 m
200 m
IP22
POZOR
153
SMĚR
OSOVÁ BÍTÝŠKA
UZAVŘEN
POZOR
153
SMĚR
OSOVÁ BÍTÝŠKA
UZAVŘEN
km 163,900
IS18b
IS18b
163,6
163,7
163,8
163,9
164,0

LEGENDA:

- MÍSTNÍ ÚPRAVA SVISLÉHO DOPRAVNÍHO ZNAČENÍ
- PŘECHODNÁ ÚPRAVA SVISLÉHO DOPRAVNÍHO ZNAČENÍ
- MÍSTNÍ ÚPRAVA VODOROVNÉHO DOPRAVNÍHO ZNAČENÍ
- km 198,000 STANIČENÍ PŘECHODNÉ ÚPRAVY DOPRAVNÍHO ZNAČENÍ

ZNAKOM s.r.o. – OLOMOUCKÁ 1177/178, 627 00 BRNO, TEL. 602 332 710, ZNAKOM@ZNAKOM.CZ

Navrhl/vypracoval: David SKALICKÝ podpis:	Zodpovědný projektant: David SKALICKÝ podpis:	Ředitel: Ing. Petr OŠMERA mob: 725 015 243	Zhotovitel:
Technická kontrola: Ing. Petr OŠMERA podpis:	Hlavní inženýr projektu: Ing. Petr OŠMERA podpis:		ZNAKOM ZNAKOM s.r.o., OLOMOUCKÁ 1177/178, 627 00 BRNO

Kraj:	VYSOČINA	Čís. zakázky:	26Z10233
Okres:	ŽĎÁR NAD SÁZAVOU	Čís. revize:	01
Akce:	II/390 LHOTKA - KŘEPTOVSKÝ DVŮR	Datum:	09/2025
		Formát:	297x3500
		Měřítko:	1:1500
Objekt:	PŘECHODNÁ ÚPRAVA PROVOZU	Stupeň: RDS	Souprava:
Příloha:	SITUACE DÁLNICE D1	Čís. přílohy: 3.	