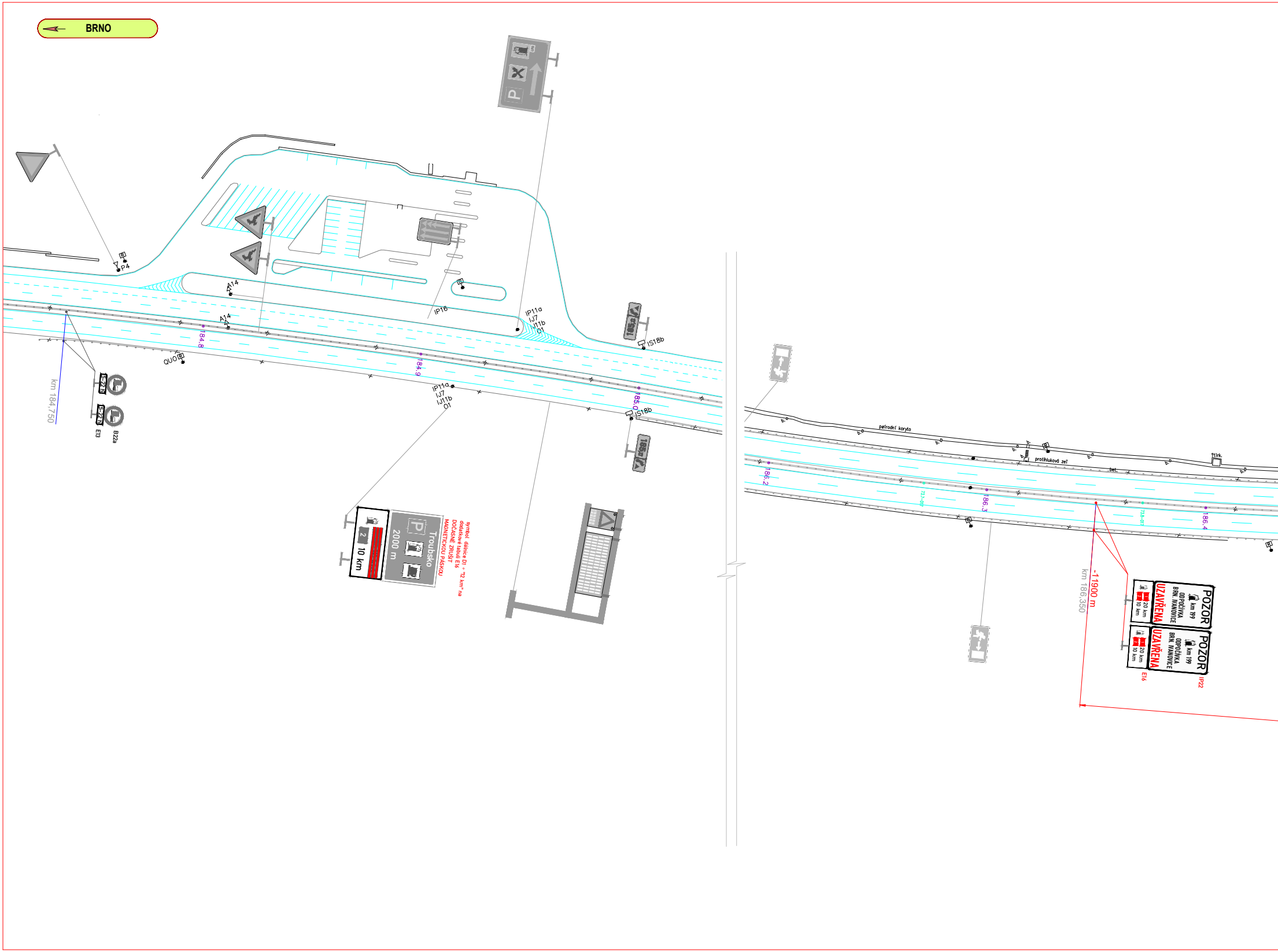
symbol dálnice D1 + "12 km" na dodatkové tabuli E16 DOČASNĚ ZRUŠIT MAGNETICKOU PÁSKOU

BRNO
P4
A14
A14
QUO
IP16
IP11a
IJ7
IJ11b
O1
IS18b
IP11a
IJ7
IJ11b
O1
IS18b
184.8
184.9
185.0
km 184,750
5-22 h
5-22 h
E13
B22a
P
Troubsko
P
2000 m
2
10 km
185 m
185 m
přírodní koryto
protihluková zeď
bet.
štěrk.
b.
186.2
186.3
186.4
73.7-017
73.8-017
km 186,350
-11900 m
POZOR
km 199
ODPOČÍVKA
BRN. IVANOVICE
UZAVŘENA
20 km
10 km
E16
IP22

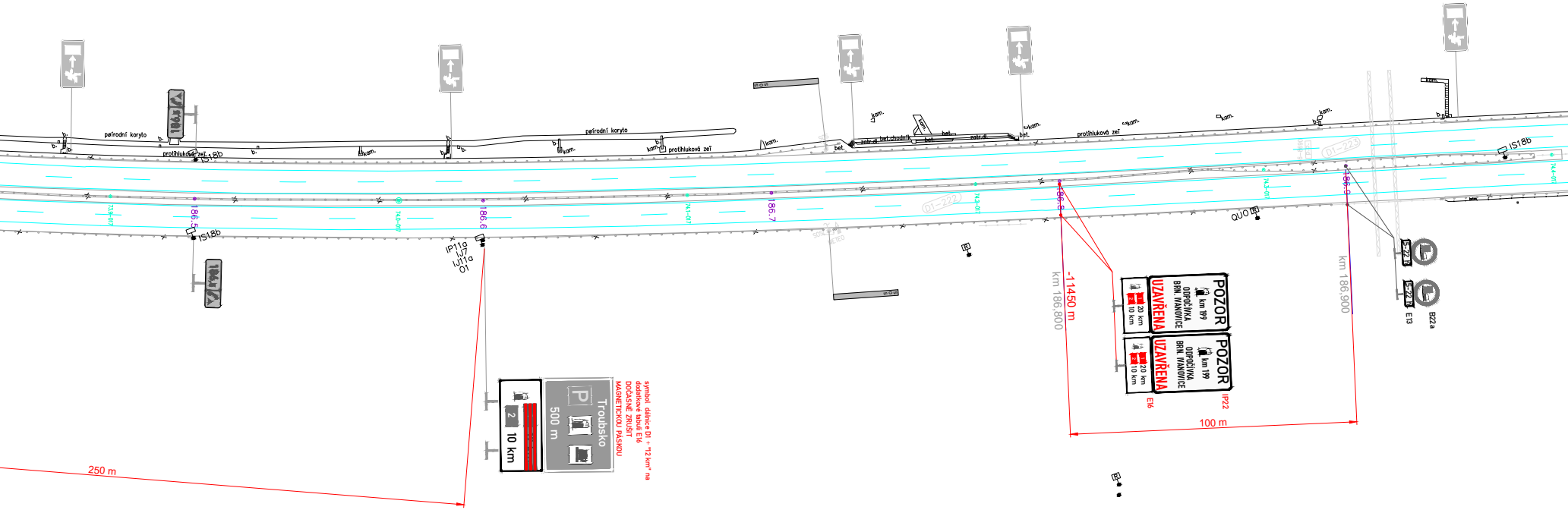
přírodní koryto
protihluková zeď
IS18b
kam.
b.
bet.
zatr.díl
bet.chodník
186.5
186.6
186.7
186.8
186.9
D1-222
D1-223
IP11a
IJ7
IJ11a
O1
QUO
Troubsko
500 m
P
2
10 km
250 m
POZOR
km 199
ODPOČÍVKA
BRN. IVANOVICE
UZAVŘENA
1
2
20 km
10 km
E16
IP22
-11450 m
km 186,800
km 186,900
100 m
E13
B22a

symbol dálnice D1 + "12 km" na dodatkové tabuli E16 DOČASNĚ ZRUŠIT MAGNETICKOU PÁSKOU

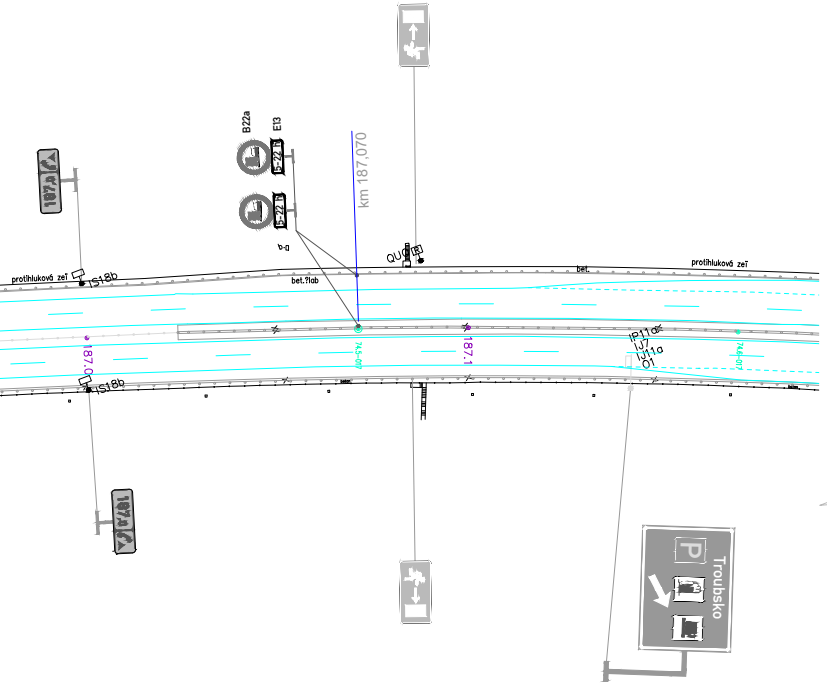

187,0
B22a
E13
5-22 h
5-22 h
b-g
km 187,070
QUO
protihluková zeď
IS18b
bet.šlab
bet.
187.0
74,5-017
187.1
IP11a
IJ7
IJ11a
O1
74,6-017
IS18b
187,4
P
Troubsko

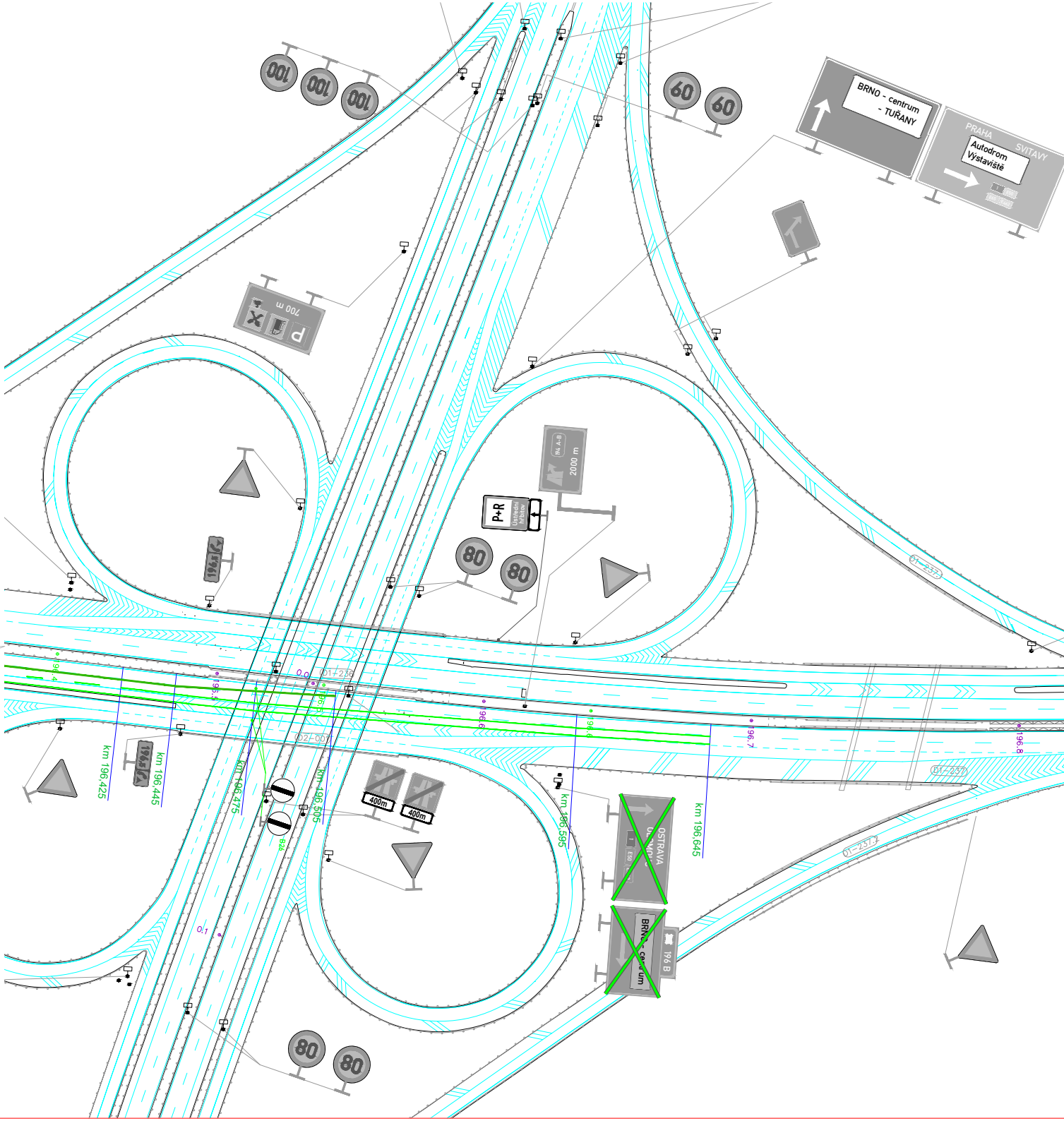

100
100
100
60
60
BRNO - centrum - TUŘANY
PRAHA
SVITAVY
Autodrom
Výstaviště
700 m
P
196,5
P+R
Ústřední hřbitov
2000 m
80
80
D1-237
D1-236
D2-001
0,0
196.4
196.5
196.6
196.7
196.8
km 196,425
km 196,445
196,4
km 196,475
km 196,505
km 196,595
km 196,645
400m
400m
OSTRAVA
BRNO - centrum
196 B
0,1
80
80

Příloha k č. j. MD-59400/2025-940/5 ze dne 21. 10. 2025

LEGENDA:

▭ PRACOVNÍ PROSTOR STAVBY

100 B20a MÍSTNÍ ÚPRAVA SVISLÉHO DOPRAVNÍHO ZNAČENÍ

☒ B20a MÍSTNÍ ÚPRAVA SVISLÉHO DOPRAVNÍHO ZNAČENÍ - DOČASNĚ ZRUŠENO DLE POP

▲ A15 PŘECHODNÁ ÚPRAVA SVISLÉHO DOPRAVNÍHO ZNAČENÍ

MÍSTNÍ ÚPRAVA VODOROVNÉHO DOPRAVNÍHO ZNAČENÍ

PŘECHODNÁ ÚPRAVA VODOROVNÉHO DOPRAVNÍHO ZNAČENÍ

-100 m km 198,000 STANIČENÍ PŘECHODNÉ ÚPRAVY DOPRAVNÍHO ZNAČENÍ

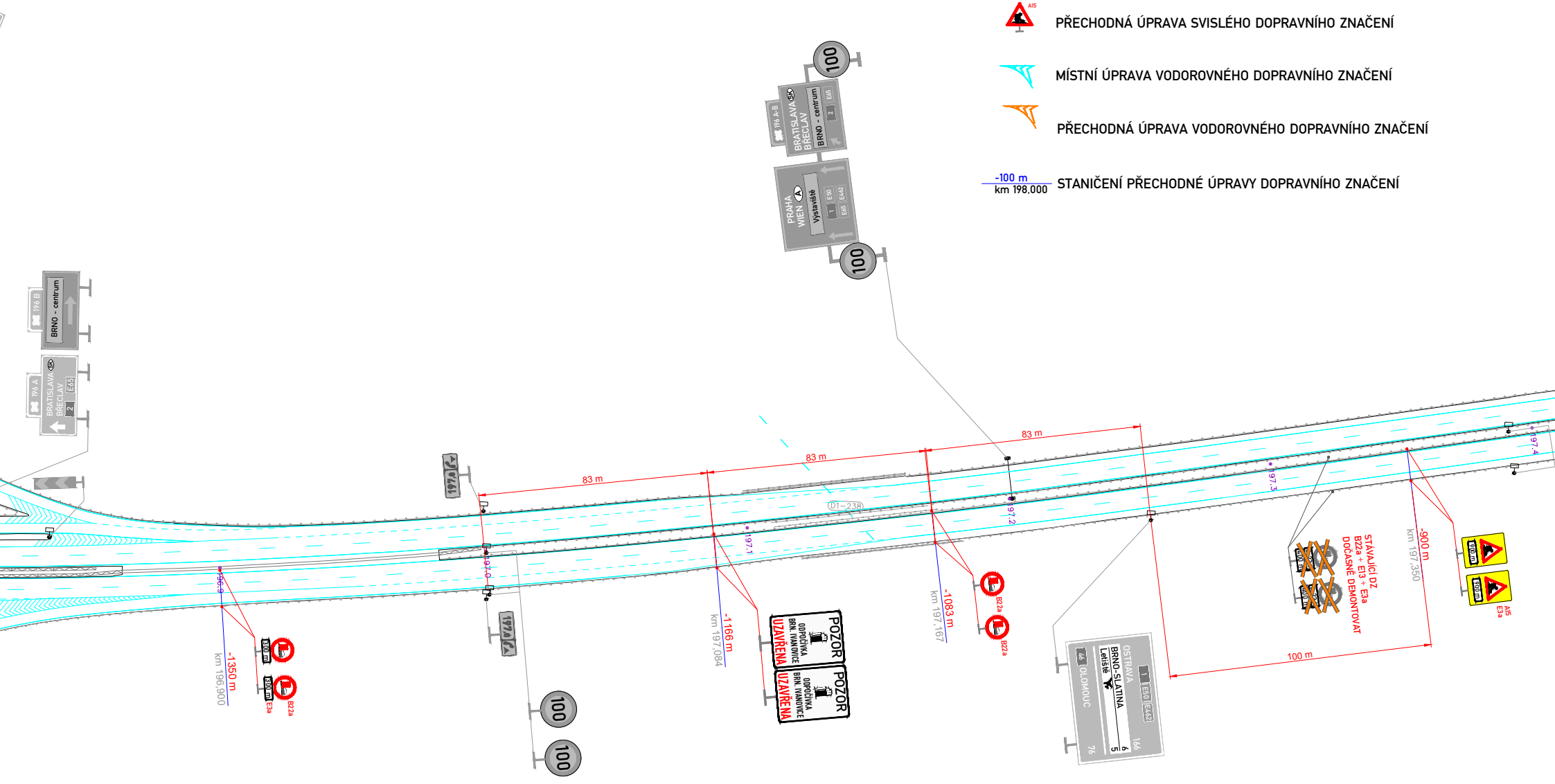
100
196 A-B
BRATISLAVA
BŘECLAV
BRNO - centrum
E65
2
PRAHA
WIEN
Výstaviště
E50
E462
1
E65
100
196 B
BRNO - centrum
196 A
BRATISLAVA
BŘECLAV
E65
2
83 m
83 m
83 m
D1-238
196.9
197.0
197.1
197.2
197.3
197.4
-1350 m
km 196,900
B22a
E3a
100
100
-1166 m
km 197,084
POZOR
ODPOČÍVKA
BRN. IVANOVICE
UZAVŘENA
POZOR
ODPOČÍVKA
BRN. IVANOVICE
UZAVŘENA
-1083 m
km 197,167
B22a
B22a
OSTRAVA
BRNO-SLATINA
Letiště
OLOMOUC
1
E50
E462
46
166
76
100 m
STÁVAJÍCÍ DZ
B22a + E13 + E3a
DOČASNĚ DEMONTOVAT
-900 m
km 197,350
A15
E3a

▨ MÍSTNÍ ÚPRAVA SVISLÉHO DOPRAVNÍHO ZNAČENÍ - DOČASNĚ ZRUŠENO DLE POPISU
(v rámci již stanovené stavby D1 01191.A MÚK BRNO - JIH)

ISU

▲ PŘECHODNÁ ÚPRAVA SVISLÉHO DOPRAVNÍHO ZNAČENÍ
(v rámci již stanovené stavby D1 01191.A MÚK BRNO - JIH)

🟩 PŘECHODNÁ ÚPRAVA VODOROVNÉHO DOPRAVNÍHO ZNAČENÍ
(v rámci již stanovené stavby D1 01191.A MÚK BRNO - JIH)

🟩 DOČASNÉ SVODIDLO
(v rámci již stanovené stavby D1 01191.A MÚK BRNO - JIH)

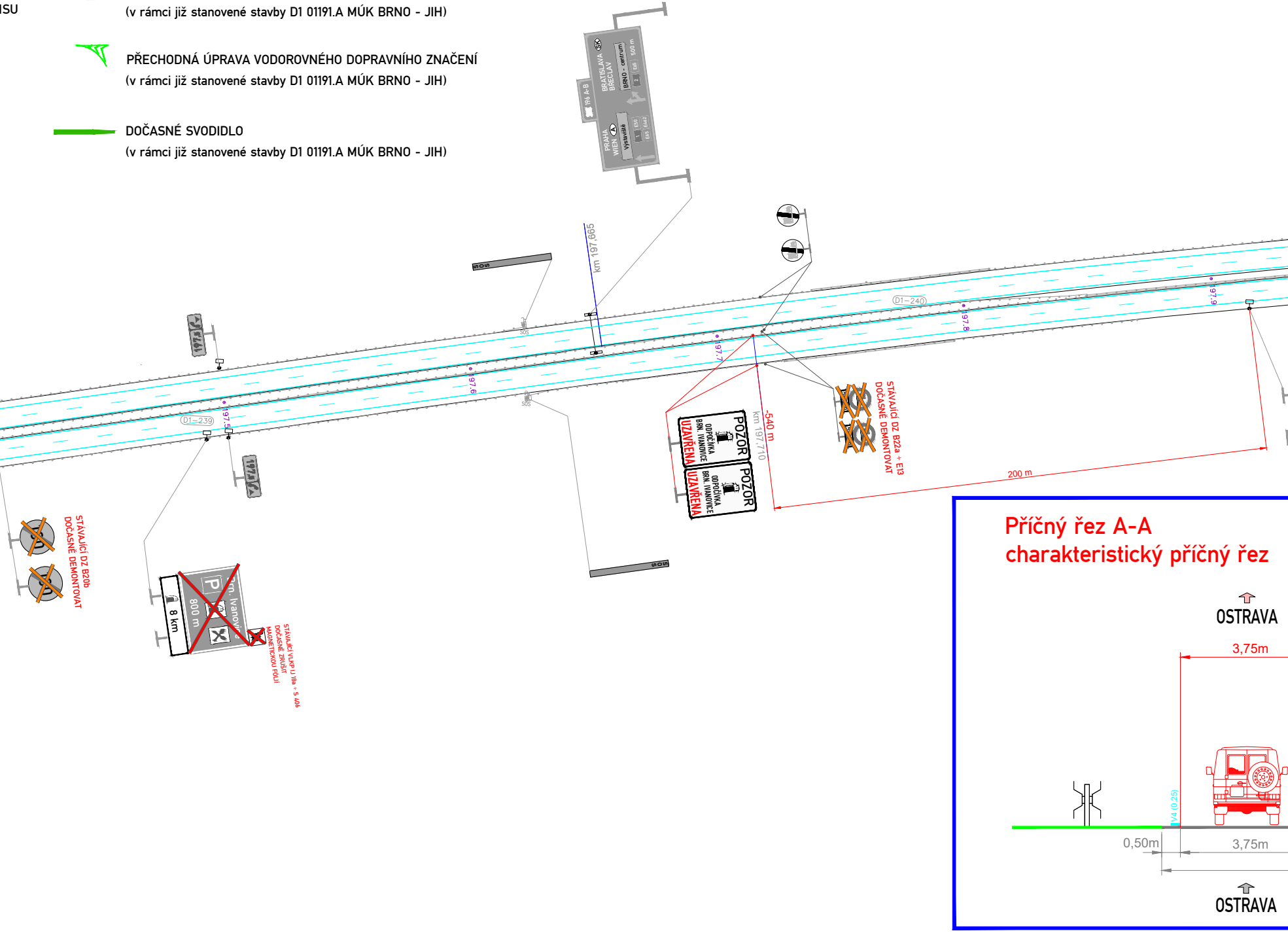
B20a
A15
BRATISLAVA
BŘECLAV
SK
BRNO - centrum
500 m
E65
2
196 A-B
PRAHA
WIEN
A
Výstaviště
E50
E462
1
E65
km 197,665
SOS
197,4
D1–240
D1–239
197.5
197.6
197.7
197.8
197.9
POZOR
ODPOČÍVKA
BRN. IVANOVICE
UZAVŘENA
POZOR
ODPOČÍVKA
BRN. IVANOVICE
UZAVŘENA
-540 m
km 197,710
200 m
STÁVAJÍCÍ DZ B22a + E13
DOČASNĚ DEMONTOVAT
STÁVAJÍCÍ DZ B20b
DOČASNĚ DEMONTOVAT
8 km
800 m
P
Brn. Ivanovice
STÁVAJÍCÍ VLKP IJ 18a + S 406
DOČASNĚ ZRUŠIT
MAGNETICKOU FÓLIÍ
Příčný řez A-A
charakteristický příčný řez
OSTRAVA
3,75m
V4 (0,25)
0,50m
3,75m
OSTRAVA

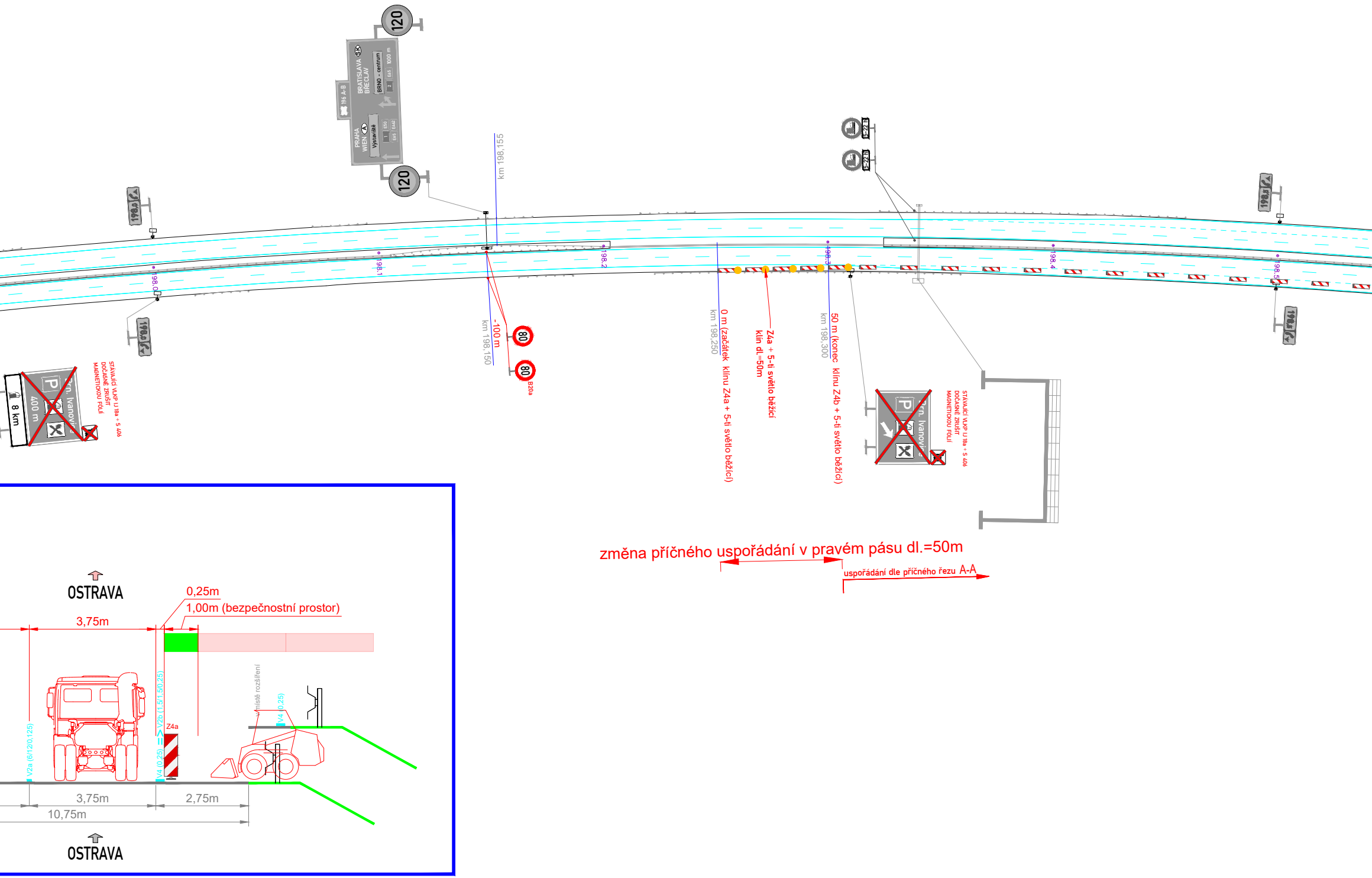
120
PRAHA
WIEN
Výstaviště
BRATISLAVA
BŘECLAV
BRNO - centrum
1000 m
196 A-B
120
km 198,155
198,0
198,1
198,2
198,3
198,4
198,5
km 198,150
-100 m
80
80
B20a
km 198,250
0 m (začátek klínu Z4a + 5-ti světlo běžící)
Z4a + 5-ti světlo běžící
klín dl.=50m
km 198,300
50 m (konec klínu Z4b + 5-ti světlo běžící)
IS-22f
IS-22f
P
Prn. Ivanovice
400 m
8 km
STÁVAJÍCÍ VLKP IJ 18a + S 406
DOČASNĚ ZRUŠIT
MAGNETICKOU FÓLIÍ
P
Prn. Ivanovice
STÁVAJÍCÍ VLKP IJ 18a + S 406
DOČASNĚ ZRUŠIT
MAGNETICKOU FÓLIÍ
změna příčného uspořádání v pravém pásu dl.=50m
uspořádání dle příčného řezu A-A
OSTRAVA
0,25m
1,00m (bezpečnostní prostor)
3,75m
V2a (6/12/0,125)
V2b (1,5/1,5/0,25)
V4 (0,25)
Z4a
v místě rozšíření
V4 (0,25)
3,75m
2,75m
10,75m
OSTRAVA

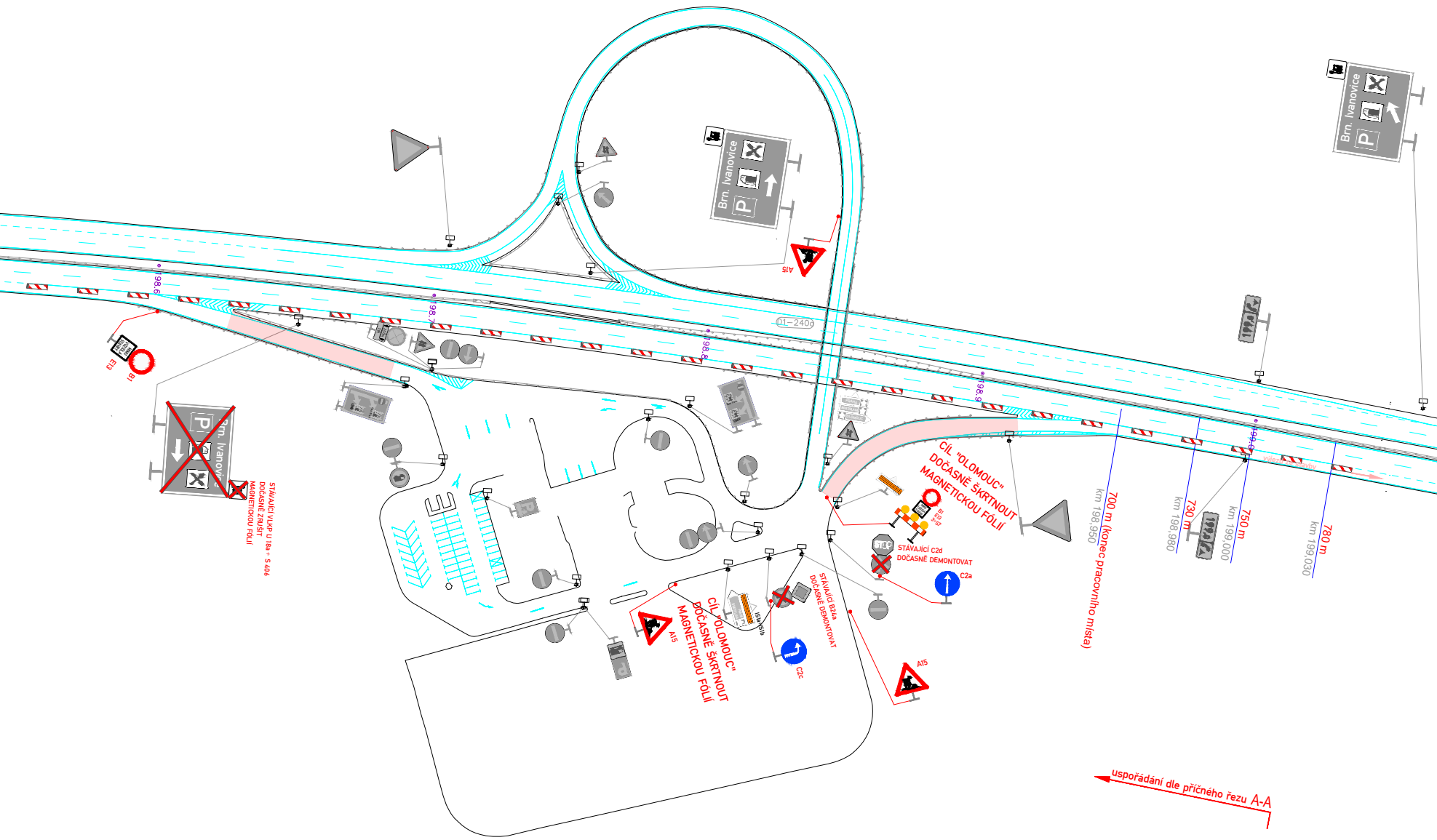
Brn. Ivanovice
P
Brn. Ivanovice
P
A15
D1-240c
198.6
198.7
198.8
198.9
199.0
E13
B1
Brn. Ivanovice
P
STÁVAJÍCÍ VLKP U 18a + S 406
DOČASNĚ ZRUŠIT
MAGNETICKOU FÓLIÍ
CÍL "OLOMOUC"
DOČASNĚ ŠKRTNOUT
MAGNETICKOU FÓLIÍ
B1
E13
3° S7
STÁVAJÍCÍ C2d
DOČASNĚ DEMONTOVAT
C2a
STÁVAJÍCÍ B24a
DOČASNĚ DEMONTOVAT
IS1a
IS1b
C2c
A15
CÍL "OLOMOUC"
DOČASNĚ ŠKRTNOUT
MAGNETICKOU FÓLIÍ
A15
700 m (konec pracovního místa)
km 198,950
730 m
km 198,980
750 m
km 199,000
780 m
km 199,030
výjezd ze stavby
usporádání dle příčného řezu A-A

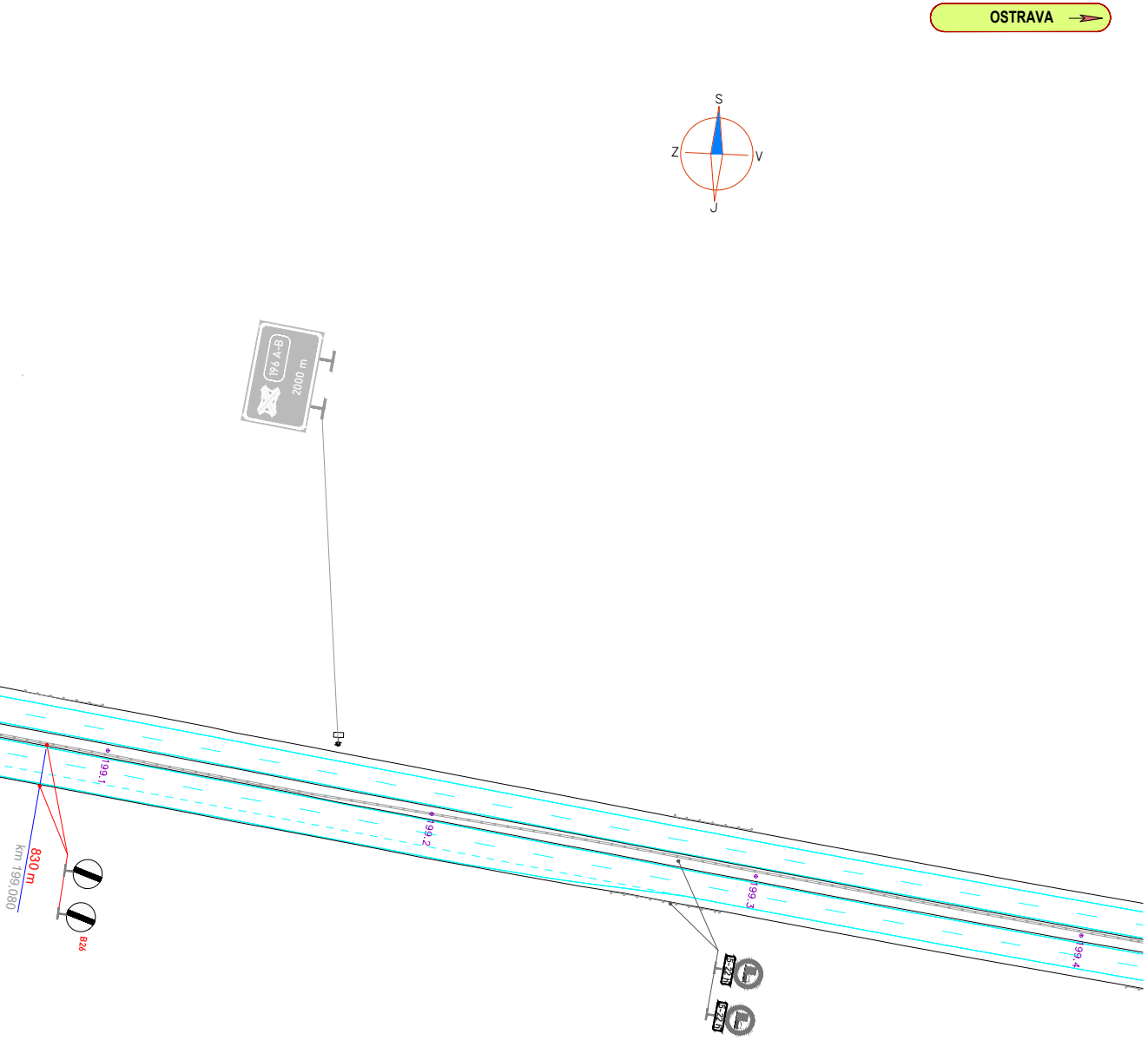
OSTRAVA
S
Z
V
J
196 A-B
2000 m
199.1
199.2
199.3
199.4
830 m
km 199,080
B26
5-22 h
5-22 h

Souřadnicový systém S-JTSK, Výškový systém Bpv

Objednatel:

ŘEDITELSTVÍ SILNIC A DÁLNIC

Ředitelství silnic a dálnic s. p.
Čerčanská 2023/12, 140 00 Praha 4

ZNAKOM s.r.o. – OLOMOUCKÁ 1177/178, 627 00 BRNO, TEL. 602 332 710, ZNAKOM@ZNAKOM.CZ

Navrhl/vypracoval: David SKALICKÝ podpis:	Zodpovědný projektant: David SKALICKÝ podpis:	Ředitel: Ing. Petr OŠMERA mob: 725 015 243	Zhotovitel: ZNAKOM ZNAKOM s.r.o., OLOMOUCKÁ 1177/178, 627 00 BRNO
Technická kontrola: Ing. Petr OŠMERA podpis:	Hlavní inženýr projektu: Ing. Petr OŠMERA podpis:		

Kraj:	JIHOMORAVSKÝ	Čís. zakázky:	26Z10250
Okres:	BRNO-MĚSTO, BRNO-VENKOV	Čís. revize:	00
Objednatel:	ŘEDITELSTVÍ SILNIC A DÁLNIC s. p.	Datum:	10/2025
Akce:	D1 Oprava vybraných úseků AHV v km 198-211	Formát:	297x3100
		Měřítko:	1:1500
Objekt:	DOPRAVNÍ OPATŘENÍ BĚHEM VÝSTAVBY	Stupeň: RDS	Souprava:
Příloha:	ODPOČÍVKA BR. IVANOVICE, KM 198,6 SITUACE - 1.A ETAPA	Čís. přílohy: 1.1A	

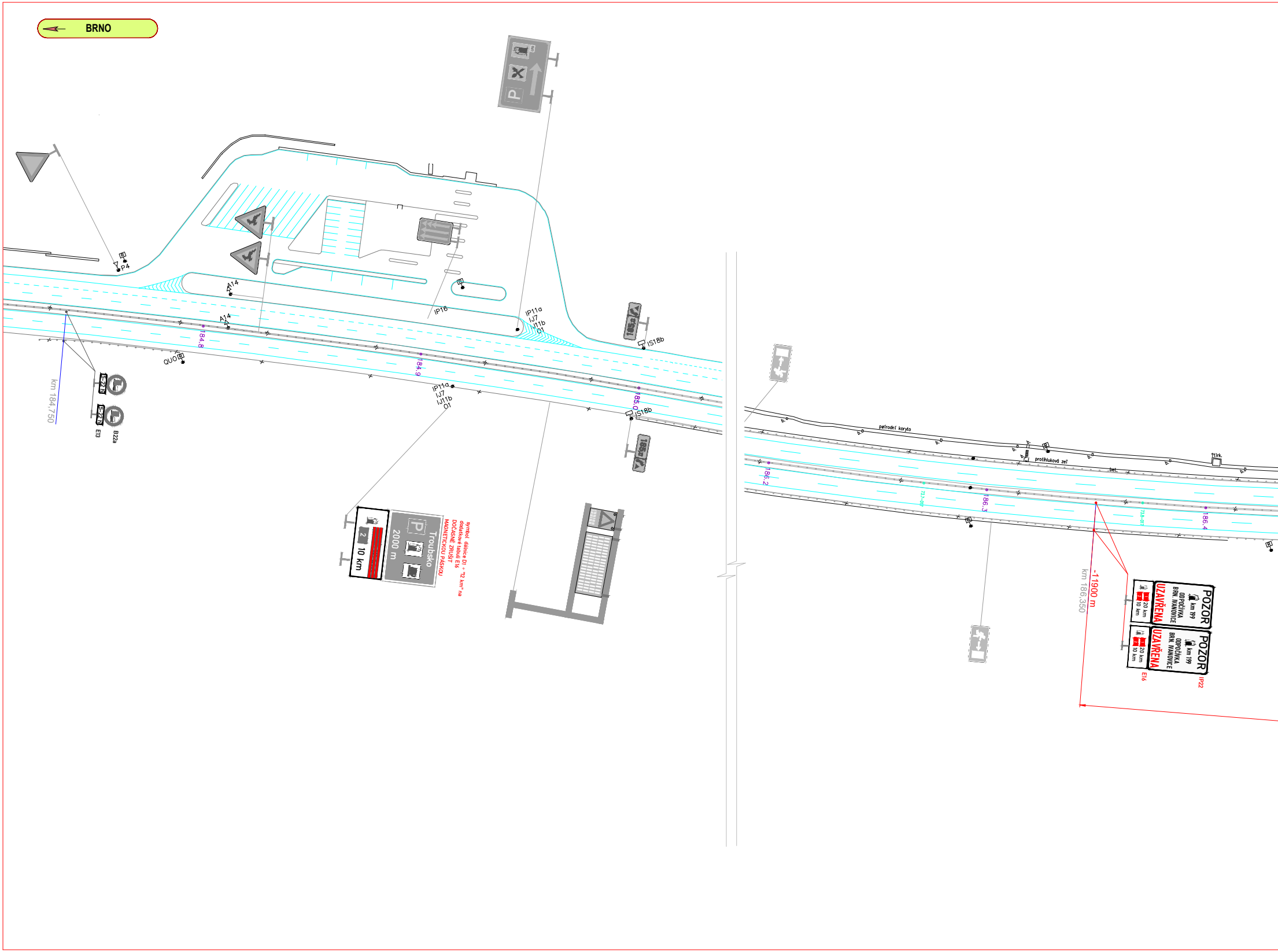

BRNO
P4
A14
A14
IP16
IP11a
IJ7
IJ11b
O1
IS18b
IS18b
IP11a
IJ7
IJ11b
O1
QUO
184.8
184.9
185.0
km 184,750
5-22 h
5-22 h
E13
B22a
Troubsko
2000 m
2
10 km
symbol dálnice D1 + "12 km" na dodatkové tabuli E16 DOČASNĚ ZRUŠIT MAGNETICKOU PÁSKOU
pøírodní koryto
protihluková zeï
bet.
?tìrk.
186.2
73,7-017
186.3
73,8-017
186.4
km 186,350
-11900 m
POZOR
km 199
ODPOČÍVKA
BRN. NANOVICE
UZAVŘENA
20 km
10 km
POZOR
km 199
ODPOČÍVKA
BRN. NANOVICE
UZAVŘENA
20 km
10 km
E16
IP22

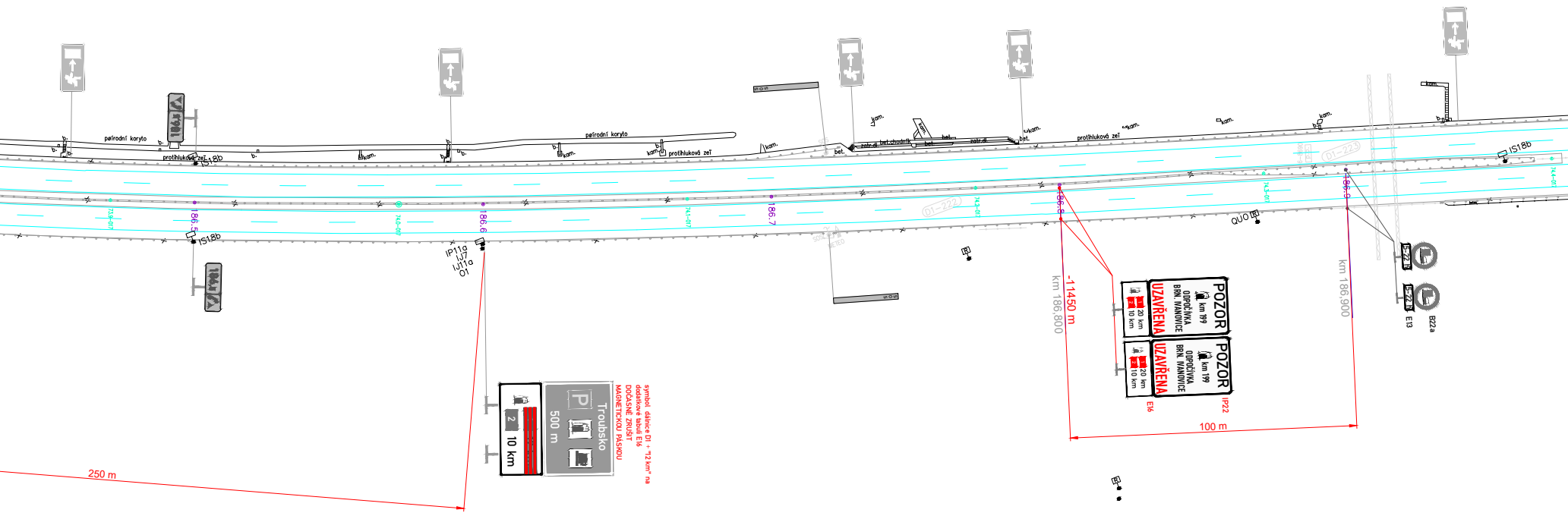
přírodní koryto
protihluková zeď
kam.
bet.
zatr.dl.
bet.chodník
IS18b
186.5
186.6
186.7
186.8
186.9
D1-222
D1-223
QUO
IP11a
IJ7
IJ11a
O1
Troubsko
500 m
2
10 km
symbol dálnice D1 + "12 km" na dodatkové tabuli E16 DOČASNĚ ZRUŠIT MAGNETICKOU PÁSKOU
250 m
km 186,800
-11450 m
POZOR
km 199
ODPOČÍVKA BRN. IVANOVICE
UZAVŘENA
20 km
10 km
E16
IP22
100 m
km 186,900
5-22 h
E13
B22a

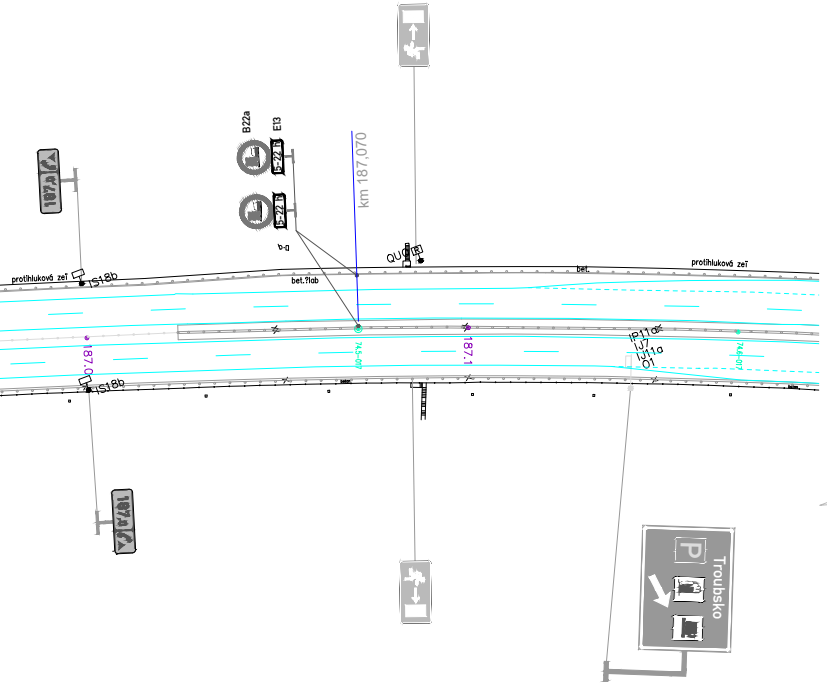

B22a
E13
5-22 h
5-22 h
b-g
km 187,070
QUO
protihluková zeď
protihluková zeď
IS18b
IS18b
bet.?lab
bet.
187,0
187.1
74,5-017
74,6-017
IP11a
IJ7
IJ11a
O1
187,0
187,0
P
Troubsko

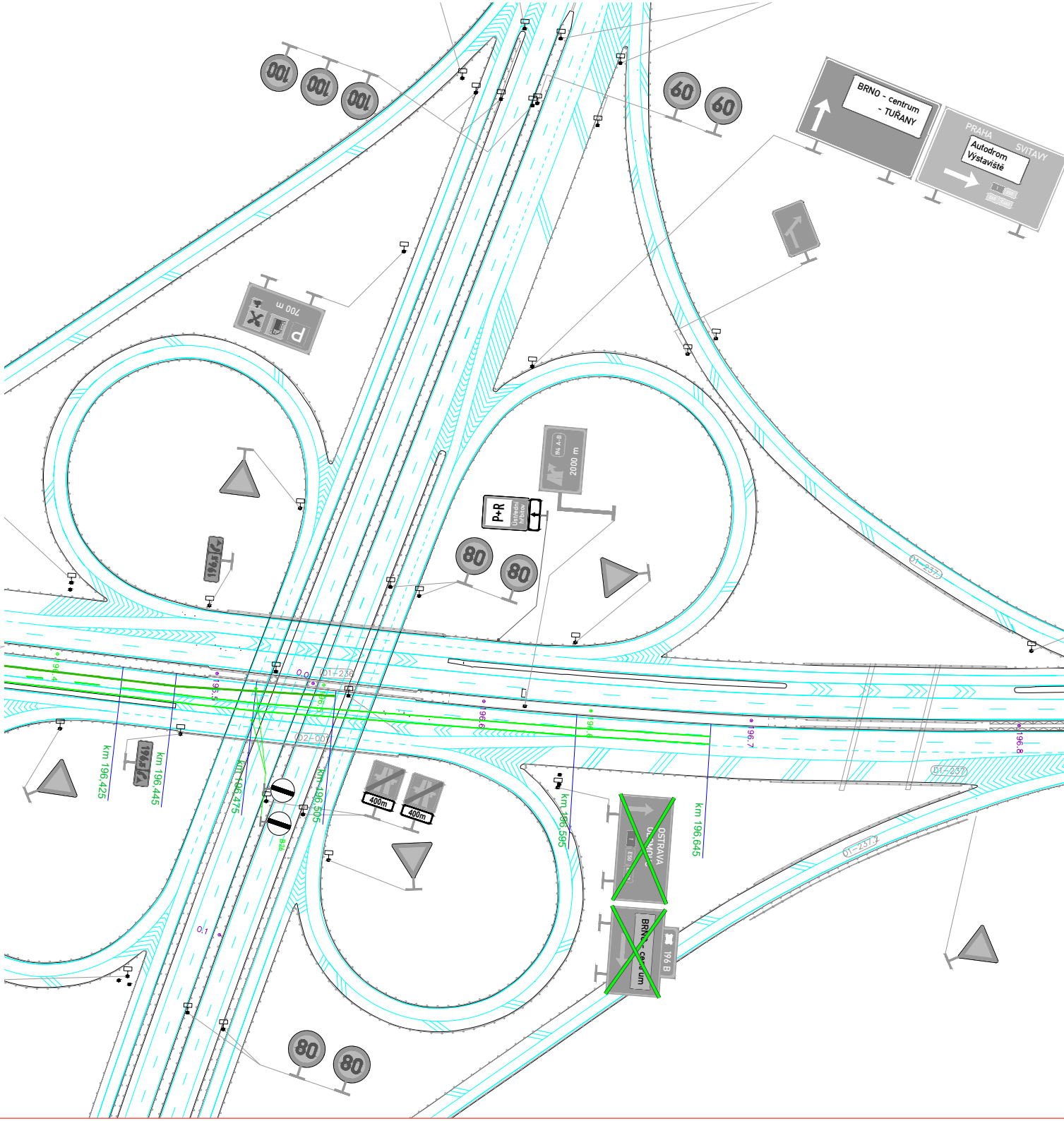

100
100
100
60
60
BRNO - centrum
- TUŘANY
PRAHA
SVITAVY
Autodrom
Výstaviště
700 m
P
2000 m
P+R
Ústřední hřbitov
80
80
196,5
196,5
196.4
196.5
196.6
196.7
196.8
0.0
0.1
D1-236
D1-237
D1-237
D1-237
D2-001
km 196,425
km 196,445
km 196,475
km 196,505
km 196,595
km 196,645
B26
400m
400m
OSTRAVA
OLOMOUC
E50
BRNO - centrum
196 B
80
80

LEGENDA:

🟥 PRACOVNÍ PROSTOR STAVBY

MÍSTNÍ ÚPRAVA SVISLÉHO DOPRAVNÍHO ZNAČENÍ

MÍSTNÍ ÚPRAVA SVISLÉHO DOPRAVNÍHO ZNAČENÍ - DOČASNĚ ZRUŠENO DLE POP

PŘECHODNÁ ÚPRAVA SVISLÉHO DOPRAVNÍHO ZNAČENÍ

MÍSTNÍ ÚPRAVA VODOROVNÉHO DOPRAVNÍHO ZNAČENÍ

PŘECHODNÁ ÚPRAVA VODOROVNÉHO DOPRAVNÍHO ZNAČENÍ

-100 m km 198,000 STANIČENÍ PŘECHODNÉ ÚPRAVY DOPRAVNÍHO ZNAČENÍ

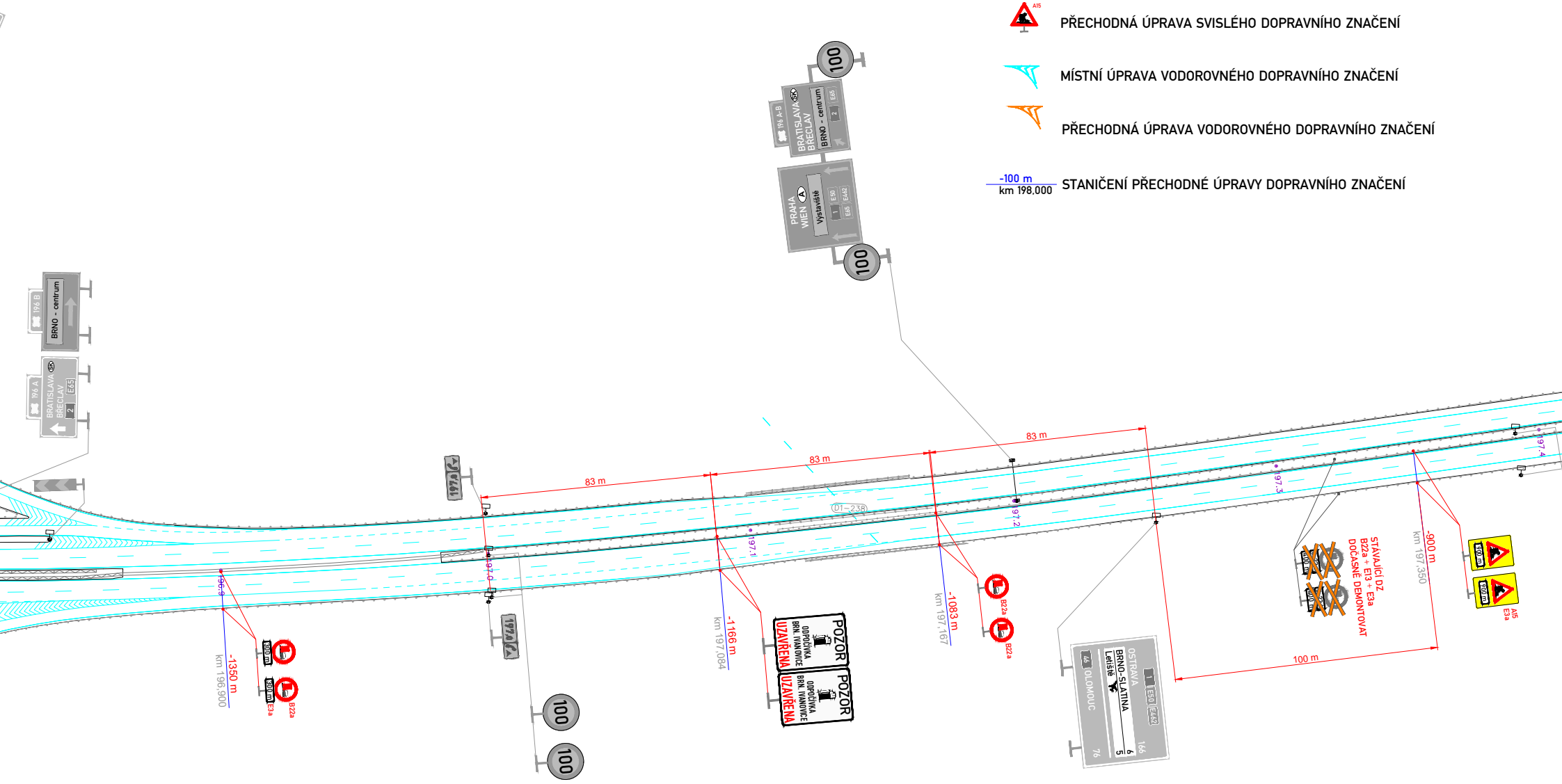
100
B20a
A15
196 A-B
BRATISLAVA BŘECLAV
BRNO - centrum
E65
2
PRAHA WIEN
Výstaviště
E50
E462
1
E65
100
196 B
BRNO - centrum
196 A
BRATISLAVA BŘECLAV
E65
2
83 m
83 m
83 m
D1-238
197,0
197,1
197,2
197,3
197,4
196,9
-1350 m
km 196,900
B22a
E3a
-1166 m
km 197,084
POZOR
ODPOČÍVKA BRN. IVANOVICE
UZAVŘENA
POZOR
ODPOČÍVKA BRN. IVANOVICE
UZAVŘENA
-1083 m
km 197,167
B22a
B22a
OSTRAVA
BRNO-SLATINA
Letiště
OLOMOUC
E50
E462
100
100
100 m
STÁVAJÍCÍ DZ
B22a + E13 + E3a
DOČASNĚ DEMONTOVAT
-900 m
km 197,350
900 m
900 m
A15
E3a

B20a MÍSTNÍ ÚPRAVA SVISLÉHO DOPRAVNÍHO ZNAČENÍ - DOČASNĚ ZRUŠENO DLE POPISU
(v rámci již stanovené stavby D1 01191.A MÚK BRNO - JIH)

ISU

A15 PŘECHODNÁ ÚPRAVA SVISLÉHO DOPRAVNÍHO ZNAČENÍ
(v rámci již stanovené stavby D1 01191.A MÚK BRNO - JIH)

PŘECHODNÁ ÚPRAVA VODOROVNÉHO DOPRAVNÍHO ZNAČENÍ
(v rámci již stanovené stavby D1 01191.A MÚK BRNO - JIH)

🟩 DOČASNÉ SVODIDLO
(v rámci již stanovené stavby D1 01191.A MÚK BRNO - JIH)

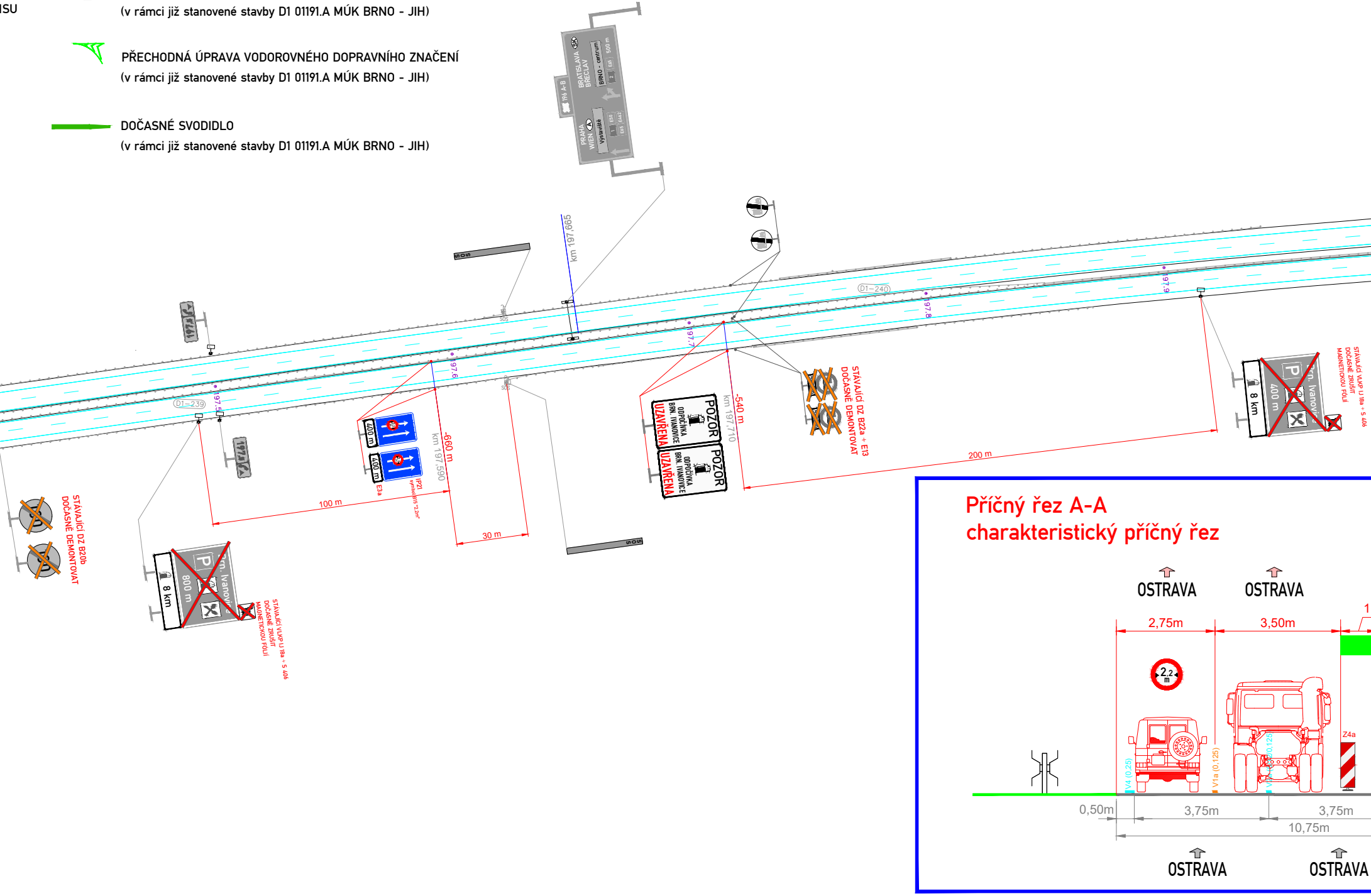
BRATISLAVA BŘECLAV
BRNO - centrum
500 m
196 A-B
PRAHA WIEN
Výstaviště
SOS
km 197,665
D1-240
D1-239
197,5
197,6
197,7
197,8
197,9
400 m
E3a
IP21
-660 m
km 197,590
100 m
30 m
POZOR ODPOČÍVKA BRN. IVANOVICE UZAVŘENA
-540 m
km 197,710
200 m
STÁVAJÍCÍ DZ B22a + E13 DOČASNĚ DEMONTOVAT
STÁVAJÍCÍ DZ B20b DOČASNĚ DEMONTOVAT
P
Brn. Ivanovice
8 km
800 m
STÁVAJÍCÍ VLKP IJ 18a + S 406 DOČASNĚ ZRUŠIT MAGNETICKOU FÓLIÍ
OSTRAVA
OSTRAVA
2,75m
3,50m
2,2 m
V4 (0,25)
V1a (0,125)
Z4a
0,50m
3,75m
3,75m
10,75m
OSTRAVA
OSTRAVA

Příčný řez A-A
charakteristický příčný řez

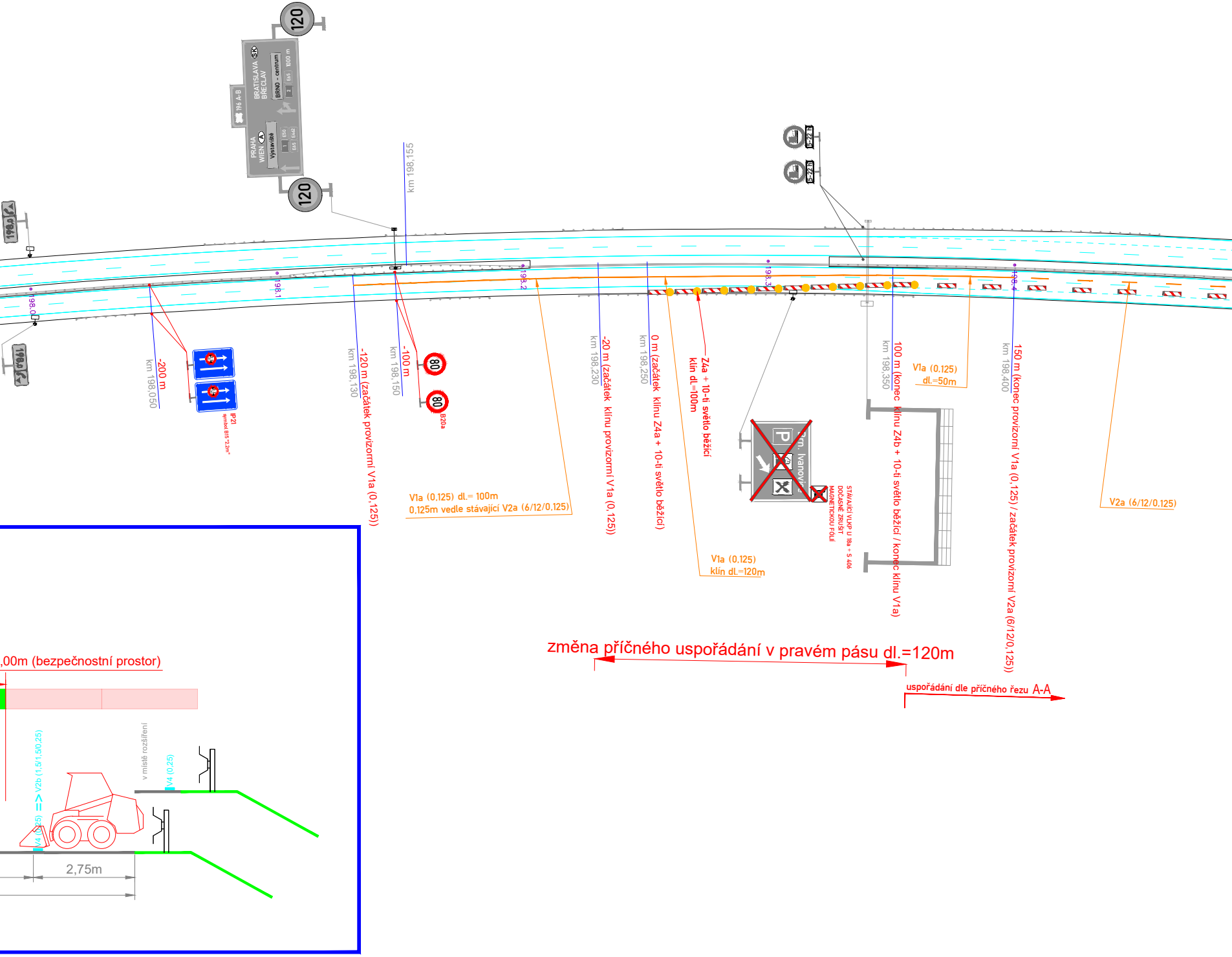
120
BRATISLAVA
BŘECLAV
BRNO - centrum
1000 m
196 A-B
PRAHA
WIEN
Výstaviště
120
198,0
198,0
km 198,155
-200 m
km 198,050
IP21
symbol B15 "2,2m"
-120 m (začátek provizorní V1a (0,125))
km 198,130
-100 m
km 198,150
80
80
B20a
V1a (0,125) dl.= 100m
0,125m vedle stávající V2a (6/12/0,125)
198.1
198.2
-20 m (začátek klínu provizorní V1a (0,125))
km 198,230
0 m (začátek klínu Z4a + 10-ti světlo běžící)
km 198,250
Z4a + 10-ti světlo běžící
klín dl.=100m
V1a (0,125)
klín dl.=120m
Brn. Ivanovice
P
STÁVAJÍCÍ VLKP U 18a + S 406
DOČASNĚ ZRUŠIT
MAGNETICKOU FÓLIÍ
198.3
100 m (konec klínu Z4b + 10-ti světlo běžící / konec klínu V1a)
km 198,350
V1a (0,125)
dl.=50m
198.4
150 m (konec provizorní V1a (0,125) / začátek provizorní V2a (6/12/0,125))
km 198,400
V2a (6/12/0,125)
změna příčného uspořádání v pravém pásu dl.=120m
uspořádání dle příčného řezu A-A
,00m (bezpečnostní prostor)
V2b (1,5/1,5/0,25)
V4 (0,25)
v místě rozšíření
V4 (0,25)
2,75m

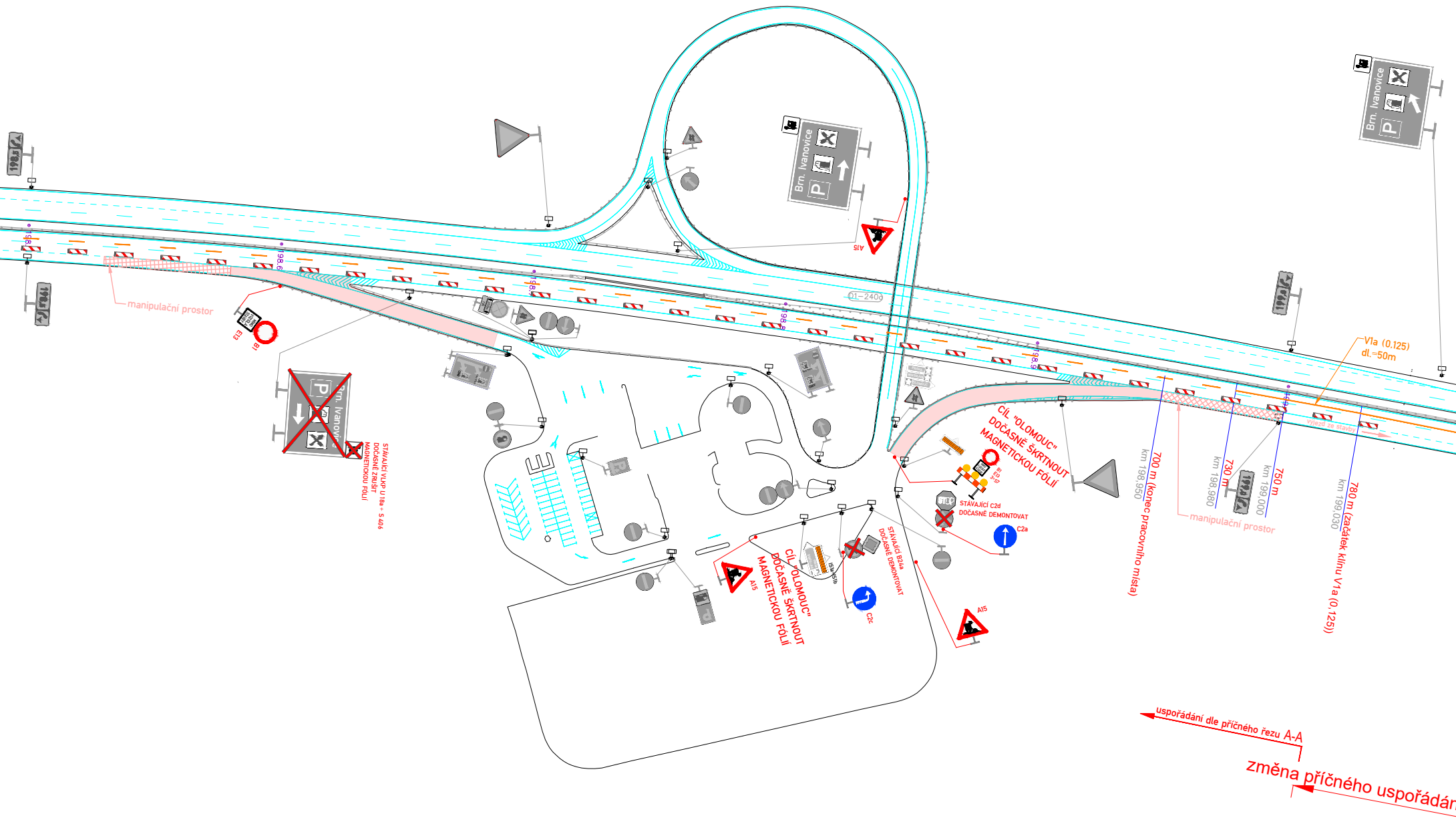
Brn. Ivanovice
Brn. Ivanovice
Brn. Ivanovice
A15
D1-240c
manipulační prostor
E13
B1
STÁVAJÍCÍ VLKP U 18a + S 406
DOČASNĚ ZRUŠIT
MAGNETICKOU FÓLIÍ
198,6
198,7
198,8
198,9
CÍL "OLOMOUC"
DOČASNĚ ŠKRTNOUT
MAGNETICKOU FÓLIÍ
B1
E13
3×S7
STÁVAJÍCÍ C2d
DOČASNĚ DEMONTOVAT
C2a
STÁVAJÍCÍ B24a
DOČASNĚ DEMONTOVAT
IS1a
IS1b
C2c
CÍL "OLOMOUC"
DOČASNĚ ŠKRTNOUT
MAGNETICKOU FÓLIÍ
A15
A15
V1a (0.125)
dl.=50m
výjezd ze stavby
700 m (konec pracovního místa)
km 198,950
730 m
km 198,980
750 m
km 199,000
780 m (začátek klínu V1a (0,125))
km 199,030
manipulační prostor
usporadání dle příčného řezu A-A
změna příčného uspořádán

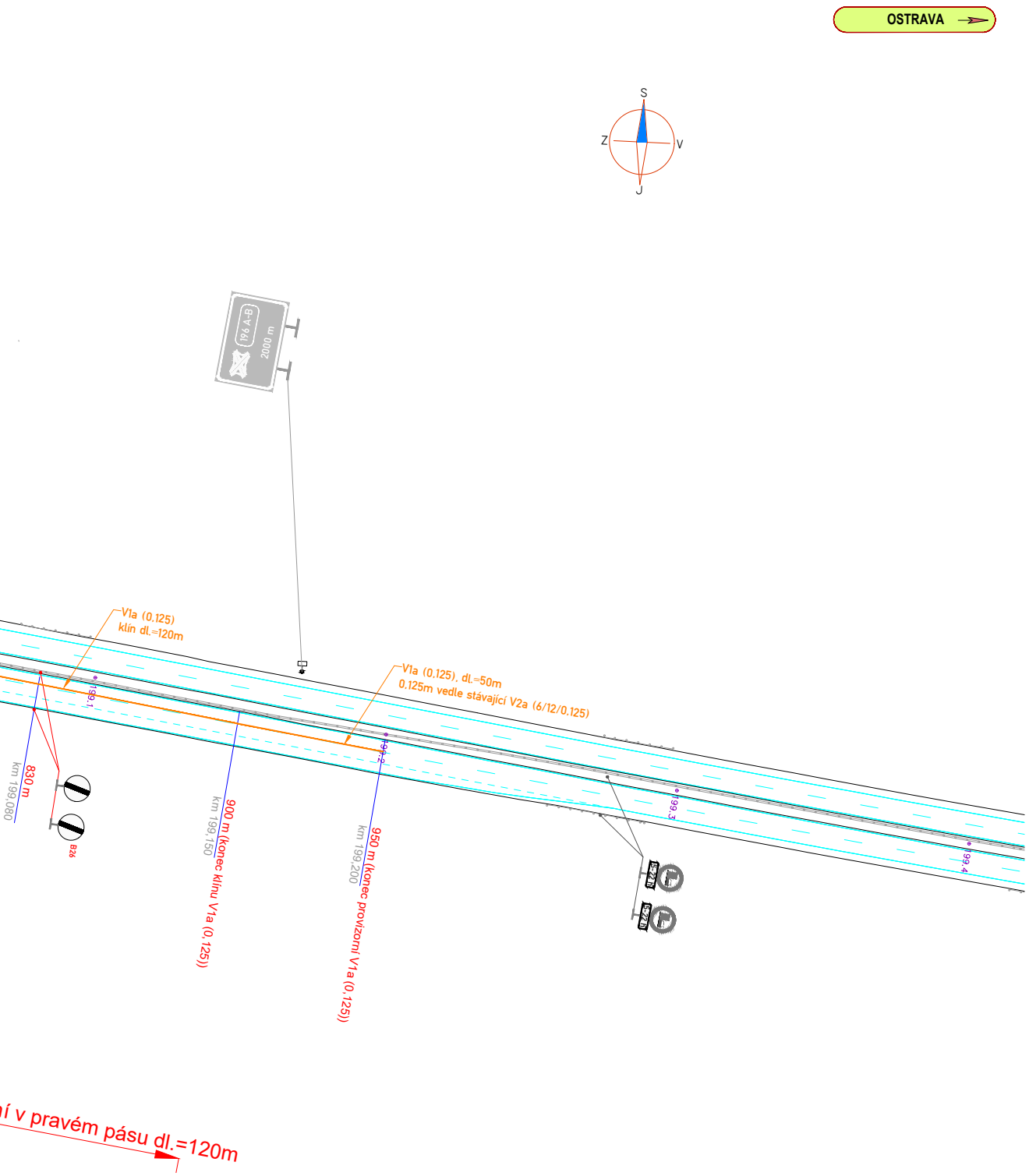
OSTRAVA
S
Z
V
J
196 A-B
2000 m
V1a (0.125)
klín dl.=120m
V1a (0.125), dl.=50m
0.125m vedle stávající V2a (6/12/0.125)
199.1
199.2
199.3
199.4
830 m
km 199,080
B26
900 m (konec klínu V1a (0,125))
km 199,150
950 m (konec provizorní V1a (0,125))
km 199,200
í v pravém pásu dl.=120m

Souřadnicový systém S–JTSK, Výškový systém Bpv

Objednatel:

ŘEDITELSTVÍ SILNIC A DÁLNIC

Ředitelství silnic a dálnic s. p.
Čerčanská 2023/12, 140 00 Praha 4

ZNAKOM s.r.o. – OLOMOUCKÁ 1177/178, 627 00 BRNO, TEL. 602 332 710, ZNAKOM@ZNAKOM.CZ

Navrhl/vypracoval: David SKALICKÝ podpis:	Zodpovědný projektant: David SKALICKÝ podpis:	Ředitel: Ing. Petr OŠMERA mob: 725 015 243	Zhotovitel: **ZNAKOM** s.r.o. ZNAKOM s.r.o., OLOMOUCKÁ 1177/178, 627 00 BRNO
Technická kontrola: Ing. Petr OŠMERA podpis: Ošmera	Hlavní inženýr projektu: Ing. Petr OŠMERA podpis: Ošmera	Ošmera	

Kraj:	JIHOMORAVSKÝ	Čís. zakázky:	26Z10250
Okres:	BRNO–MĚSTO, BRNO–VENKOV	Čís. revize:	00
Objednatel:	ŘEDITELSTVÍ SILNIC A DÁLNIC s. p.	Datum:	10/2025
Akce:	D1 Oprava vybraných úseků AHV v km 198-211	Formát:	297x3100
		Měřítko:	1:1500
Objekt:	DOPRAVNÍ OPATŘENÍ BĚHEM VÝSTAVBY	Stupeň: RDS	Souprava:
Příloha:	ODPOČÍVKA BR. IVANOVICE, KM 198,6 SITUACE - 1.B ETAPA	Čís. přílohy: 1.1B	

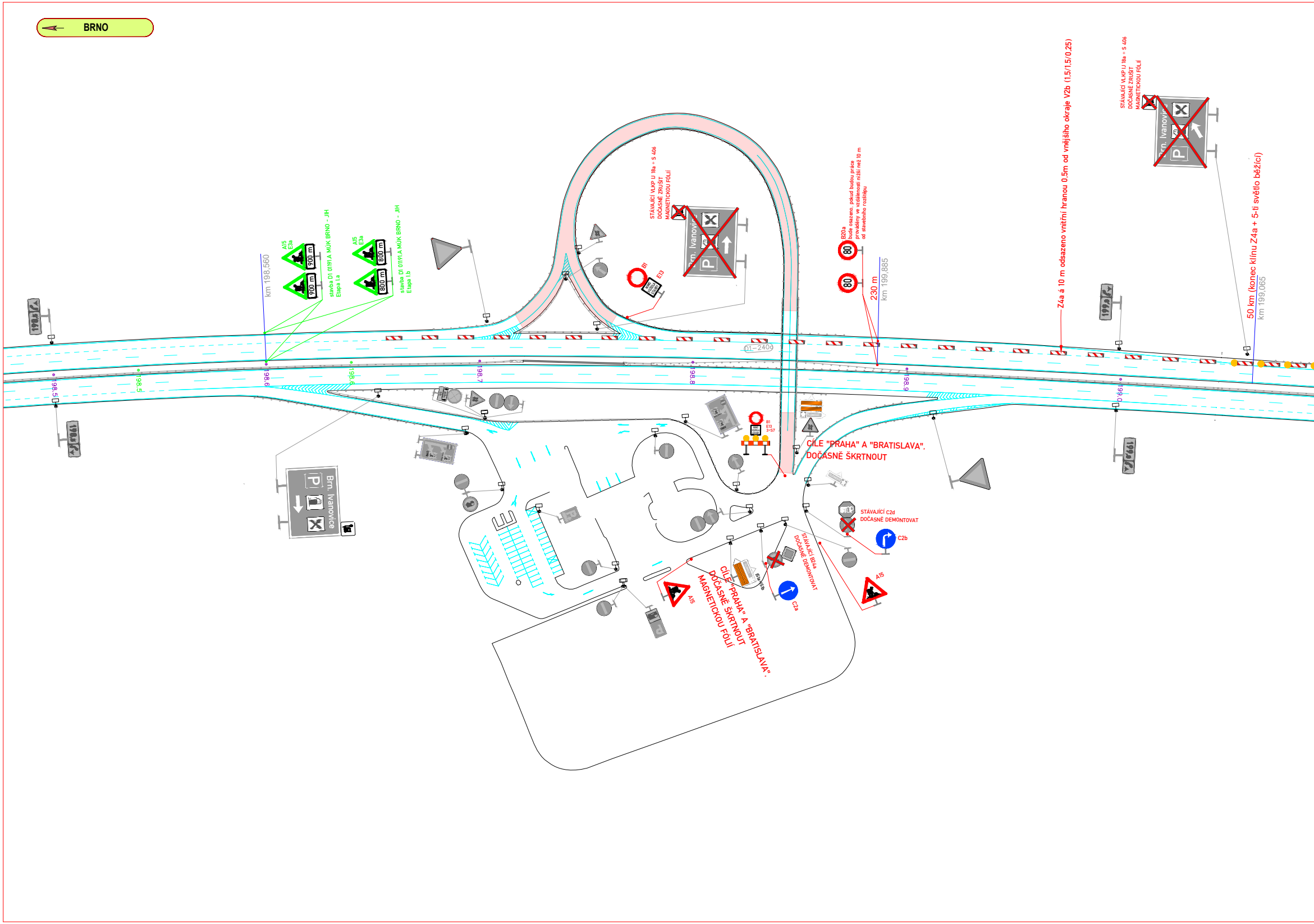
BRNO
km 198,560
A15
E3a
900 m
900 m
stavba D1 01191.A MÚK BRNO - JIH
Etapa I.a
A15
E3a
800 m
800 m
stavba D1 01191.A MÚK BRNO - JIH
Etapa I.b
STÁVAJÍCÍ VLKP U 18a + S 406
DOČASNĚ ZRUŠIT
MAGNETICKOU FÓLIÍ
Brn. Ivanovice
P
B1
E13
MIMO VOZIDLA STAVBY
B20a
bude osazeno, pokud budou práce prováděny ve vzdálenosti nižší než 10 m od stavebního rozštěpu
80
80
230 m
km 199,885
01-2409
Z4a á 10 m odsazeno vnitřní hranou 0,5m od vnějšího okraje V2b (1,5/1,5/0,25)
STÁVAJÍCÍ VLKP IJ 18a + S 406
DOČASNĚ ZRUŠIT
MAGNETICKOU FÓLIÍ
Brn. Ivanovice
P
50 km (konec klínu Z4a + 5-ti světlo běžící)
km 199,065
198,4
198,5
198,5
198,5
198,6
198,6
198,7
198,8
198,9
199,0
199,0
199,0
Brn. Ivanovice
P
B1
E13
3×S7
CÍLE "PRAHA" A "BRATISLAVA".
DOČASNĚ ŠKRTNOUT
STÁVAJÍCÍ C2d
DOČASNĚ DEMONTOVAT
C2b
STÁVAJÍCÍ B24a
DOČASNĚ DEMONTOVAT
C2a
IS1a+IS1b
A15
A15
CÍLE "PRAHA" A "BRATISLAVA".
DOČASNĚ ŠKRTNOUT
MAGNETICKOU FÓLIÍ

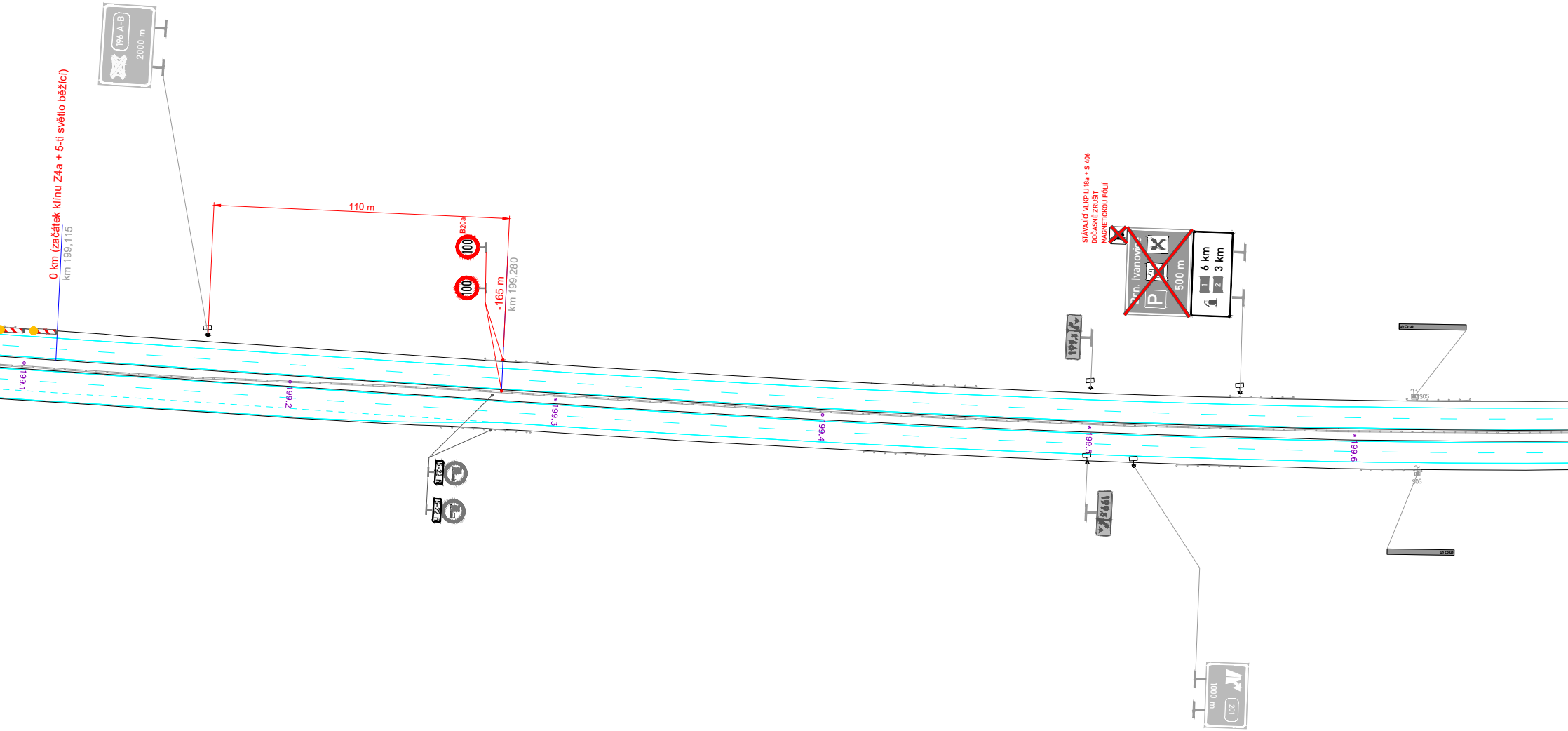
0 km (začátek klínu Z4a + 5-ti světlo běžící)
km 199,115
196 A-B
2000 m
110 m
B20a
100
100
-165 m
km 199,280
199.1
199.2
199.3
199.4
199.5
199.6
STÁVAJÍCÍ VLKP IJ 18a + S 406
DOČASNĚ ZRUŠIT
MAGNETICKOU FÓLIÍ
Ivanovice
P
500 m
6 km
3 km
1
2
199,5
SOS
SOS
1000 m
201

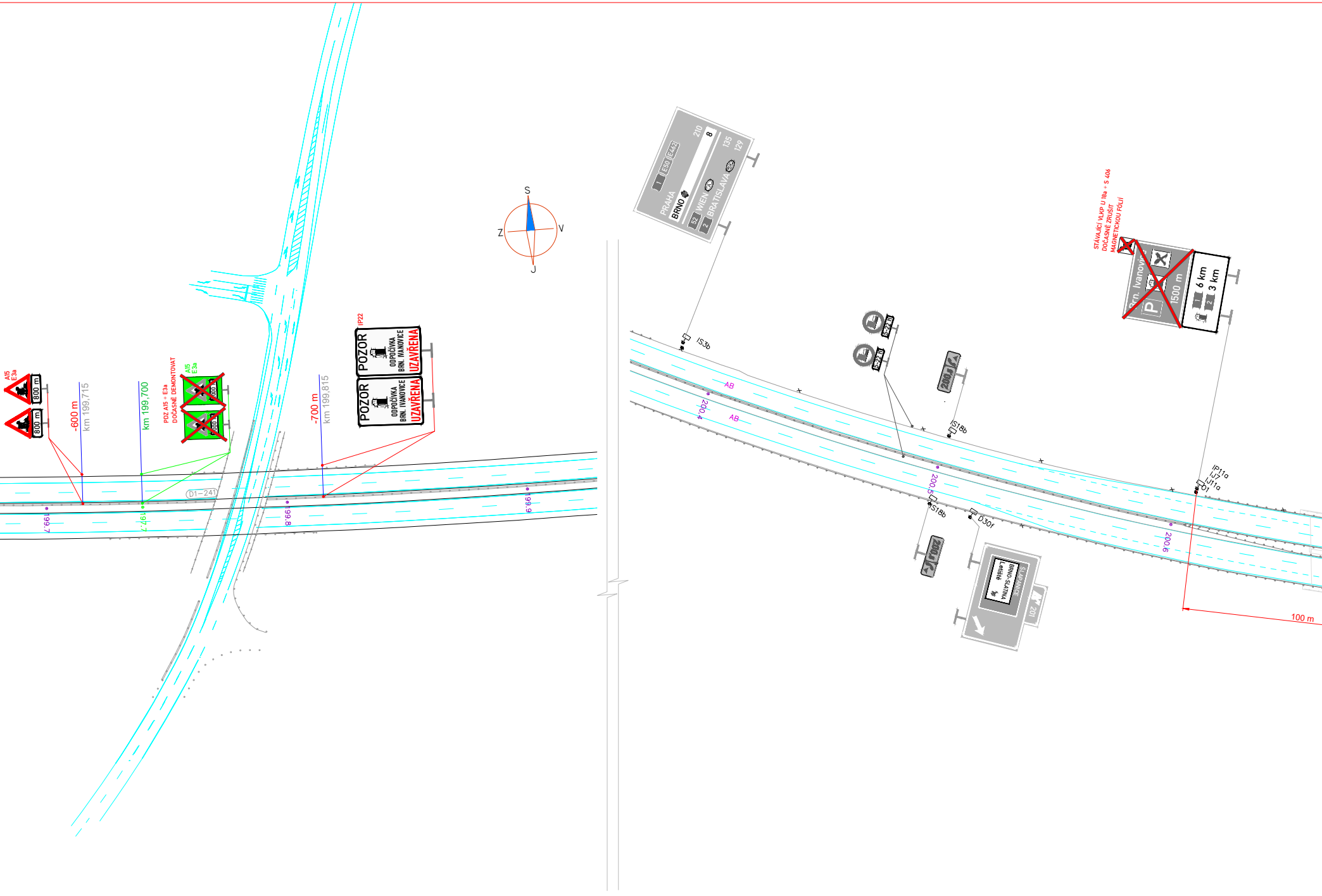
S
Z
V
J
A15
E3a
800 m
800 m
-600 m
km 199,715
km 199,700
PDZ A15 + E3a
DOČASNĚ DEMONTOVAT
A15
E3a
D1–241
199.7
199.7
199.8
199.9
-700 m
km 199,815
IP22
POZOR
ODPOČÍVKA
BRN. IVANOVICE
UZAVŘENA
POZOR
ODPOČÍVKA
BRN. IVANOVICE
UZAVŘENA
PRAHA
1
E50
E462
210
BRNO
8
WIEN
A
135
BRATISLAVA
SK
129
52
2
IS3b
AB
AB
200.4
5-22 h
5-22 h
200 J
IS18b
200.5
IS18b
D30f
200 J
ŠLAPANICE
BRNO-SLATINA
Letiště
201
STÁVAJÍCÍ VLKP U 18a + S 406
DOČASNĚ ZRUŠIT
MAGNETICKOU FÓLIÍ
Brn. Ivanovice
P
1500 m
6 km
3 km
1
2
IP11a
IJ7
IJ11a
O1
200.6
100 m

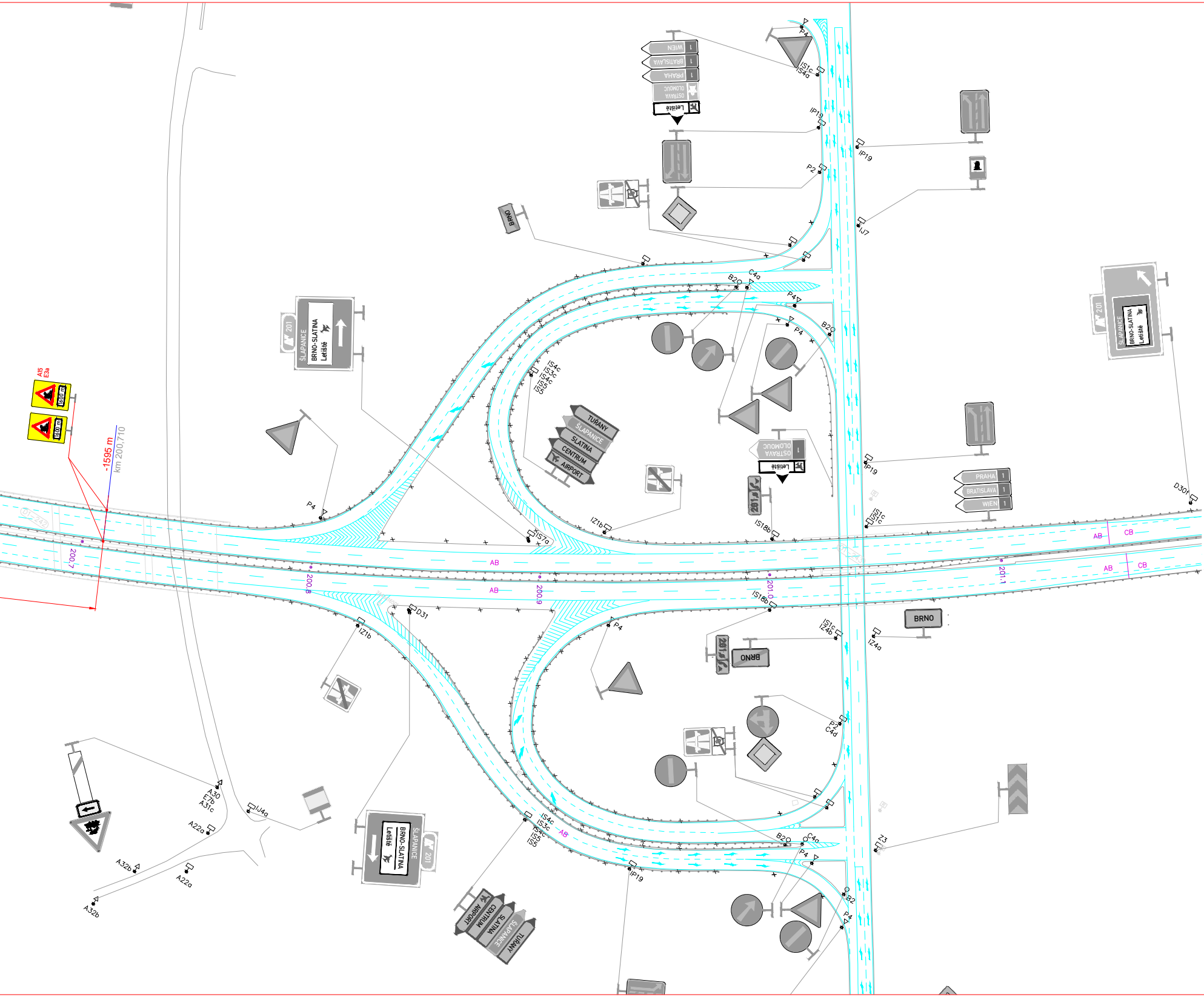
A15
E3a
1600 m
1600 m
-1595 m
km 200,710
D1-242
200.7
200.8
200.9
201.0
201.1
AB
AB
AB
AB
CB
CB
201
ŠLAPANICE
BRNO-SLATINA
Letiště
WIEN 1
BRATISLAVA 1
PRAHA 1
OSTRAVA
OLOMOUC
Letiště
P4
IS1c
IS4a
IP19
IP19
P2
IJ7
C4a
B2
P4
B2
P4
IS4c
IS3c
IS4c
IS5
IS5
TUŘANY
ŠLAPANICE
SLATINA
CENTRUM
AIRPORT
OSTRAVA
OLOMOUC 1
Letiště
201
IS7a
IZ1b
IS18b
IP19
IS1c
IS5c
PRAHA 1
BRATISLAVA 1
WIEN 1
D30f
P4
IS18b
D31
IZ1b
IS1c
IZ4b
IZ4a
BRNO
201
BRNO
P2
C4d
A30
E7b
A31c
IJ4a
A22a
A22a
A32b
A32b
ŠLAPANICE
BRNO-SLATINA
Letiště
201
IS4c
IS3c
IS5
IS5
AB
IP19
B2
C4a
P4
B2
P4
Z3
AIRPORT
CENTRUM
SLATINA
ŠLAPANICE
TUŘANY

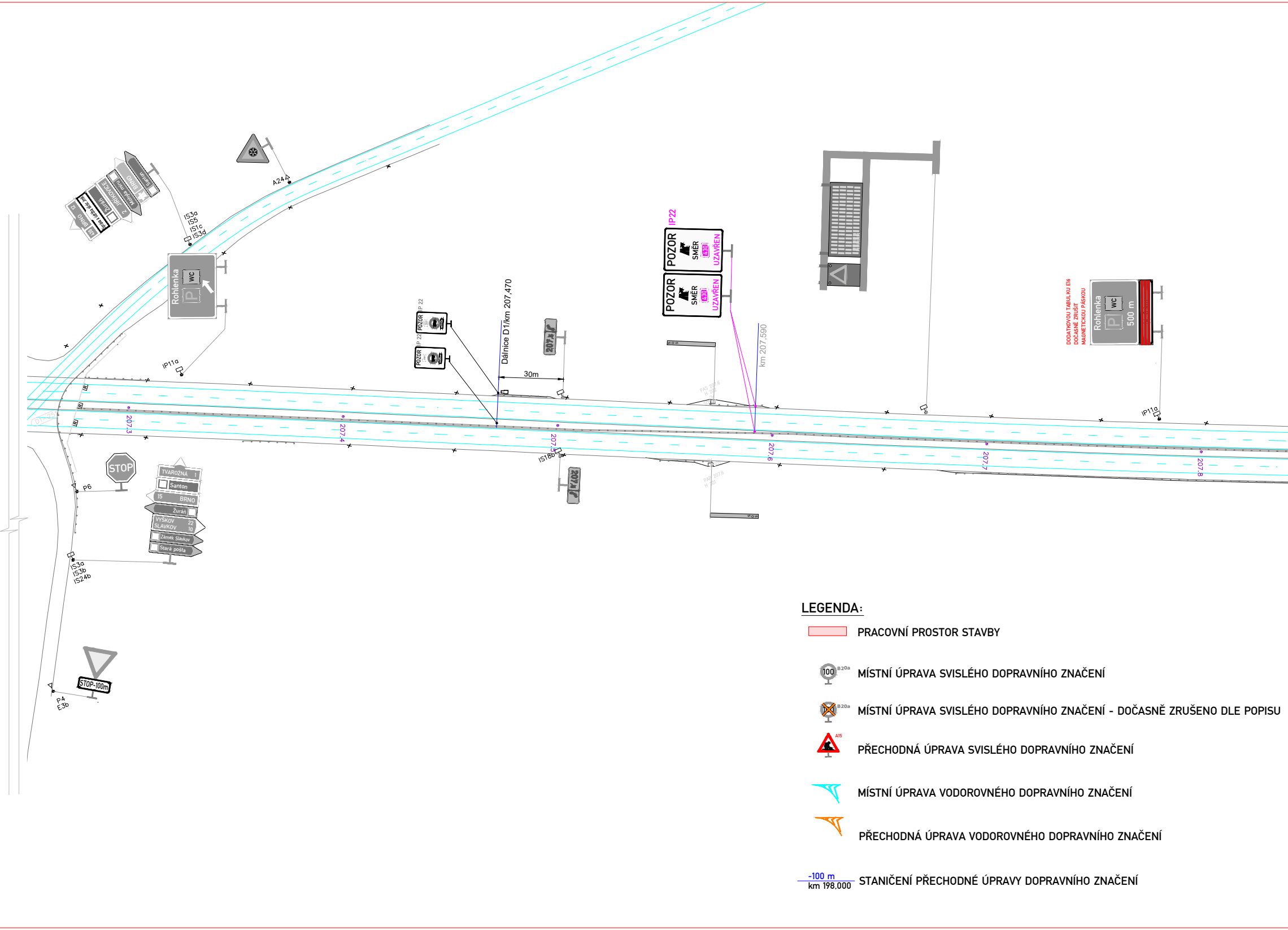
Santon
BRNO
Mohyla míru
JIŘÍKOVICE 2
Žuráň
Stará a nebo hlavní cesta
BRNO 12
430
A24
IS3a
IS5
IS1c
IS3d
Rohlenka
WC
P
IP11a
D1-251
207.3
207.4
207.5
207.6
207.7
207.8
IP 22
POZOR
Dálnice D1/km 207,470
30m
207,4
IS18b
IP22
POZOR
SMĚR
430
UZAVŘEN
SOS
PAS 207.6
H 202
H 201
km 207,590
DODATKOVOU TABULKU E16
DOČASNĚ ZRUŠIT
MAGNETICKOU PÁSKOU
500 m
STOP
P6
TVAROŽNÁ 1
Santon
15 BRNO
Žuráň
VYŠKOV 22
SLAVKOV 10
Zámek Slavkov
Stará pošta
IS3a
IS3b
IS24b
STOP-100m
P4
E3b

LEGENDA:

PRACOVNÍ PROSTOR STAVBY

100 B20a MÍSTNÍ ÚPRAVA SVISLÉHO DOPRAVNÍHO ZNAČENÍ

B20a MÍSTNÍ ÚPRAVA SVISLÉHO DOPRAVNÍHO ZNAČENÍ - DOČASNĚ ZRUŠENO DLE POPISU

A15 PŘECHODNÁ ÚPRAVA SVISLÉHO DOPRAVNÍHO ZNAČENÍ

MÍSTNÍ ÚPRAVA VODOROVNÉHO DOPRAVNÍHO ZNAČENÍ

PŘECHODNÁ ÚPRAVA VODOROVNÉHO DOPRAVNÍHO ZNAČENÍ

-100 m
km 198,000 STANIČENÍ PŘECHODNÉ ÚPRAVY DOPRAVNÍHO ZNAČENÍ

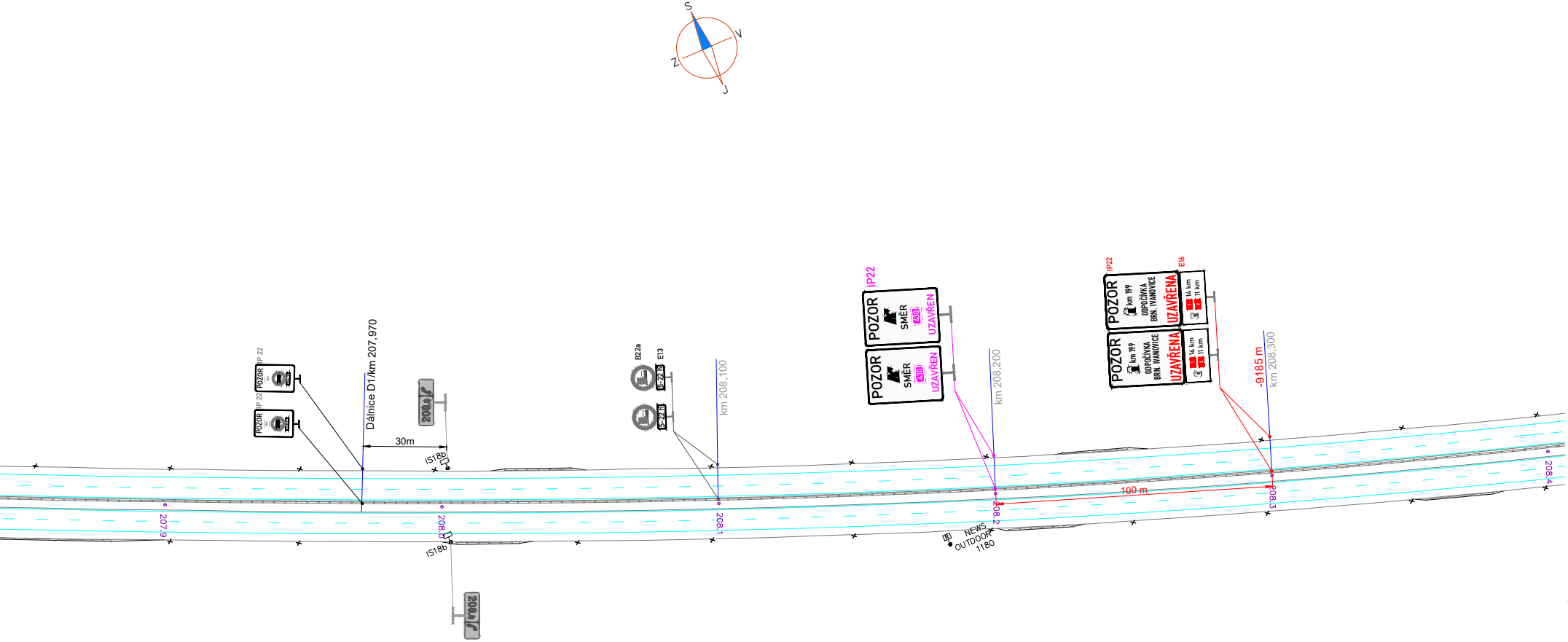
S
V
Z
J
IP 22
POZOR
IP 22
POZOR
Dálnice D1/km 207,970
30m
IS18b
208,0
IS18b
207.9
208.0
B22a
E13
5-22 h
5-22 h
km 208,100
208.1
IP22
POZOR
SMĚR
430
UZAVŘEN
POZOR
SMĚR
430
UZAVŘEN
km 208,200
208.2
NEWS
OUTDOOR
1180
100 m
IP22
E16
POZOR
km 199
ODPOČÍVKA
BRN. IVANOVICE
UZAVŘENA
14 km
11 km
POZOR
km 199
ODPOČÍVKA
BRN. IVANOVICE
UZAVŘENA
14 km
11 km
-9185 m
km 208,300
208.3
208.4

MÍSTNÍ ÚPRAVA SVISLÉHO DOPRAVNÍHO ZNAČENÍ - DOČASNĚ ZRUŠENO DLE POPISU
(v rámci již stanovené stavby D1 01191.A MÚK BRNO - JIH)

PŘECHODNÁ ÚPRAVA SVISLÉHO DOPRAVNÍHO ZNAČENÍ
(v rámci již stanovené stavby D1 01191.A MÚK BRNO - JIH)

PŘECHODNÁ ÚPRAVA VODOROVNÉHO DOPRAVNÍHO ZNAČENÍ
(v rámci již stanovené stavby D1 01191.A MÚK BRNO - JIH)

DOČASNÉ SVODIDLO
(v rámci již stanovené stavby D1 01191.A MÚK BRNO - JIH)

PŘECHODNÁ ÚPRAVA SVISLÉHO DOPRAVNÍHO ZNAČENÍ
(v rámci stavby II/430 ROHLENKA - HOLUBICE)

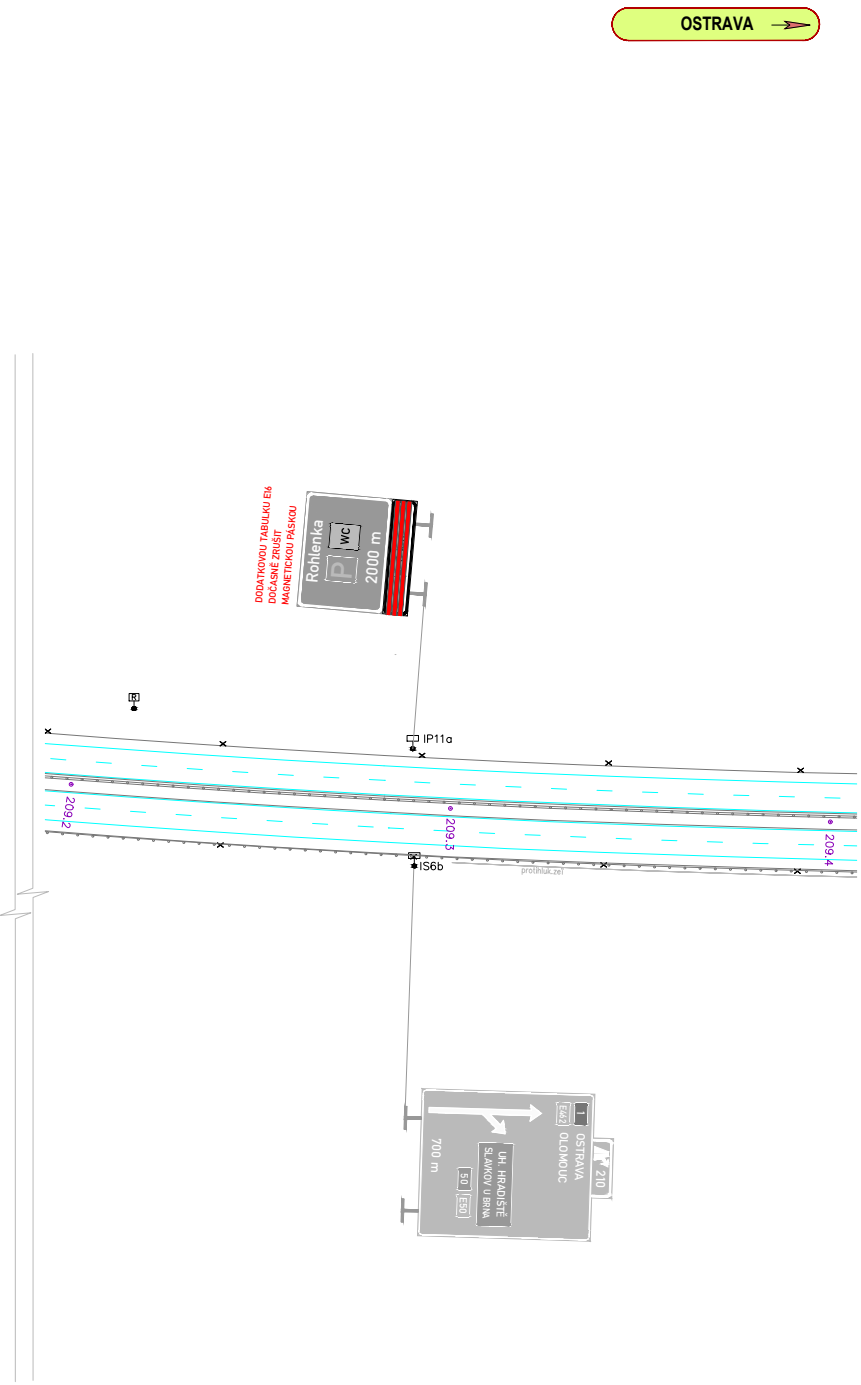
OSTRAVA
DODATKOVOU TABULKU E16
DOČASNĚ ZRUŠIT
MAGNETICKOU PÁSKOU
Rohlenka
P
WC
2000 m
IP11a
209,2
209,3
209,4
IS6b
protihluk.zeď
1
E462
OSTRAVA
OLOMOUC
210
UH. HRADIŠTĚ
SLAVKOV U BRNA
50
E50
700 m

Souřadnicový systém S–JTSK, Výškový systém Bpv

Objednatel:

ŘEDITELSTVÍ SILNIC A DÁLNIC

Ředitelství silnic a dálnic s. p.
Čerčanská 2023/12, 140 00 Praha 4

ZNAKOM s.r.o. – OLOMOUCKÁ 1177/178, 627 00 BRNO, TEL. 602 332 710, ZNAKOM@ZNAKOM.CZ

Navrhl/vypracoval: David SKALICKÝ podpis:	Zodpovědný projektant: David SKALICKÝ podpis:	Ředitel: Ing. Petr OŠMERA mob: 725 015 243	Zhotovitel: ZNAKOM s.r.o. ZNAKOM s.r.o., OLOMOUCKÁ 1177/178, 627 00 BRNO
Technická kontrola: Ing. Petr OŠMERA podpis:	Hlavní inženýr projektu: Ing. Petr OŠMERA podpis:		

Kraj:	JIHOMORAVSKÝ	Čís. zakázky:	26Z10250
Okres:	BRNO–MĚSTO, BRNO–VENKOV	Čís. revize:	00
Objednatel:	ŘEDITELSTVÍ SILNIC A DÁLNIC s. p.	Datum:	10/2025
Akce:	D1 Oprava vybraných úseků AHV v km 198-211	Formát:	297x1890
		Měřítko:	1:1500
Objekt:	DOPRAVNÍ OPATŘENÍ BĚHEM VÝSTAVBY	Stupeň: RDS	Souprava:
Příloha:	ODPOČÍVKA BR. IVANOVICE, KM 198,6 SITUACE - 2. ETAPA	Čís. přílohy: 1.2	